



2024.gada 15.marts.

Atzinums par nekustamā īpašuma, kas atrodas
Dienvidkurzemes novadā, Grobiņas pagastā,
Nosaukums: "Rumbas"
tirgus vērtību.

Dienvidkurzemes novada pašvaldībai

Cienījamās kundzes!

Augsti godātie kungi!

Pēc Jūsu pasūtījuma esam veikuši nekustamā īpašuma, ar kadastra numuru 6460 004 0004, kas atrodas **Dienvidkurzemes novadā, Grobiņas pagastā, "Rumbas"**, ir reģistrēts Grobiņas pagasta zemesgrāmatas nodalījumā Nr.100000596426 un sastāv no zemes vienības ar kadastra apzīmējumu 6460 004 0110 un kopējo platību 2,0 ha (turpmāk tekstā vērtēšanas „Objekts”) novērtēšanu. Atzinums satur mūsu viedokli par iepriekš minētā nekustamā īpašuma tirgus vērtību.

Atzinums paredzēts iesniegšanai **Dienvidkurzemes novada pašvaldībai** un nedrīkst būt izmantots citu juridisku un fizisku personu vajadzībām bez rakstiskas vērtētāju atļaujas. Vērtētāji neuzņemas atbildību par Atzinumā lietoto pieņēmumu, aprēķinu un iegūto rezultātu lietošanu ārpus iepriekš norādītā vērtēšanas mērķa un konteksta, nav izmantojams iesniegšanai **Kredītiestādēs** un **Latvijas Republikas Tieslietu ministrijas pakļautām iestādēm**.

Atzinums pamatojas uz Latvijas standartu „Īpašumu vērtēšana” LVS-401:2013 un vislabākā izmantošanas veida koncepciju saskaņā ar tirgus vērtības definīciju. Mūsu viedoklis balstās uz vērtētāju zināšanām par nekustamā īpašuma tirgu, pieejamo informāciju par vērtēšanas objektu un prasmi analizēt nekustamā īpašuma tirgus notikumus. Turpmāk minētā vērtība ir vērtētāju labākais viedoklis, kādu varēja pieņemt, vadoties no mūsu rīcībā esošās informācijas un laika ierobežojumiem, kā arī punktā 5.1 minētajiem pamatpieņēmumiem un ierobežojošiem faktoriem.

Darām Jums zināmu SIA "INTERBALTIJA" atzinumu, ka nekustamā īpašuma, kas atrodas **Dienvidkurzemes novadā, Grobiņas pagastā, "Rumbas"**, 2024.gada 02.martā* visvairāk iespējamā tirgus vērtība ir

13 100 (trīspadsmit tūkstoši simts) **eiro** ar pārdošanas termiņu **12** (divpadsmit) mēneši.

* - nekustamā īpašuma apskates (vērtētāja apmeklējuma) datums.

Noteiktā tirgus vērtība ir spēkā, ja tiek atsavinātas pilnas īpašuma tiesības uz vērtēšanas Objektu, tā sastāvs atbilst atzinuma 4.punktā aprakstītajam stāvoklim, ja nekustamā īpašuma lietošana nav ierobežota ar atzinuma 5.6 punktā minētiem iespējamiem apgrūtinājumiem. Apgrūtinājumu izmaiņu gadījumā, vai vērtējamā īpašuma sastāva izmaiņu gadījumā, kā arī izmantošanas mērķa maiņas gadījumā, izmainīsies arī noteiktās vērtības. Vērtētāji neuzņemas atbildību par neparedzamām tirgus vērtību izmaiņām, kas var notikt ārēju apstākļu ietekmes rezultātā.

Ar cieņu,

Arnis Zeilis,
Valdes loceklis

ŠIS DOKUMENTS IR ELEKTRONISKI PARAKSTĪTS AR DROŠU ELEKTRONISKO PARAKSTU UN SATUR LAIKA ZĪMOGU

1. VISPĀRĒJĀ INFORMĀCIJA

1.1	Vērtējamais īpašums	Nekustamais īpašums, kas atrodas Dienvidkurzemes novadā, Grobiņas pagastā, "Rumbas" .
1.2	Vērtējuma pasūtītājs	Dienvidkurzemes novada pašvaldība.
1.3	Vērtēšanas uzdevums	Noteikt vērtēšanas Objekta tirgus vērtību vērtēšanas datumā.
1.4	Vērtēšanas datums	2024.gada 02.marts. Apskati veica vērtētāja asistents A.Šmits. Reģistrēts 2016.gada 24.novembrī Latvijas Īpašumu vērtētāju asociācijā, ar kārtas numuru 23.
1.5	Vērtēšanas mērķis	Vērtēšanas mērķis ir sniegt Pasūtītājam atzinumu par vērtējamā nekustamā īpašuma tirgus vērtību.
1.6	Īpašumtiesības	Grobiņas novada pašvaldība, reģistrācijas kods 90000058625. Pamats: Grobiņas novada pašvaldības 2019.gada 27.decembra uzziņa Nr.2.1.14/1337.
1.7	Vērtējamā īpašuma sastāvs	Zemes vienība ar kadastra apzīmējumu 6460 004 0110 un kopējo platību 2,0 ha.
1.8	Pašreizējā izmantošana	Zemes vienība, kura piemērota lauksaimniecībai.
1.9	Plānotā/aļļautā izmantošana saskaņā ar attīstības plānu	Lauku zemes (meliorētas zemes) teritorija /L/.
1.10	Labākais izmantošanas veids	Neapbūvēta zemes vienība, kura piemērota lauksaimniecībai.
1.11	Vērtējumā izmantotā informācija	Grobiņas pagasta zemesgrāmatas nodaļuma Nr.100000596426 noraksta datorizdruka. LR Valsts zemes dienesta (VZD) reģionālās nodaļas izsniegtā zemes robežu, apgrūtinājumu un situācijas plānu kopijas. VZD Informatīvā izdruka no Kadastra informācijas sistēmas. https://www.zemesgramata.lv , https://www.kadastrs.lv , https://www.lanida.lv , https://www.cenubanka.lv , https://www.ss.com , https://www.reklama.lv , https://www.melioracija.lv , https://www.geolatvija.lv , https://www.ozols.daba.gov.lv
1.12	Būtiski neietekmējošie apgrūtinājumi	VZD Informatīvā izdrukā no Kadastra informācijas sistēmas izdarītas atzīmes – 7311090900 vides un dabas resursu ķīmiskās aizsargjoslas teritorija ap pazemes ūdens ņemšanas vietu - 0.7200 ha 7312070202 - navigācijas tehniskā līdzekļa aviācijas gaisa kuģu lidojumu drošības nodrošināšanai tālās ietekmes zona - 2.0000 ha.
1.13	Negatīvi ietekmējošie apgrūtinājumi	Vērtētājam nav zināmi.
1.14	Tiek pieņemts, ka īpašums ir brīvs no sekojošiem apgrūtinājumiem	Vērtētājam nav zināmi.
1.15	Citi izdarītie pieņēmumi	-vērtējamais īpašums nav iekļāts, apgrūtināts ar parādiem vai citiem lietu tiesības ierobežojošiem apgrūtinājumiem.
1.16	Vides, sociālo un pārvaldības (ESG) faktoru analīze	Saskaņā ar informāciju hidro.meteo.lv/slani un attīstības plānu vērtēšanas Objekts neatrodas plūdu riska teritorijā.

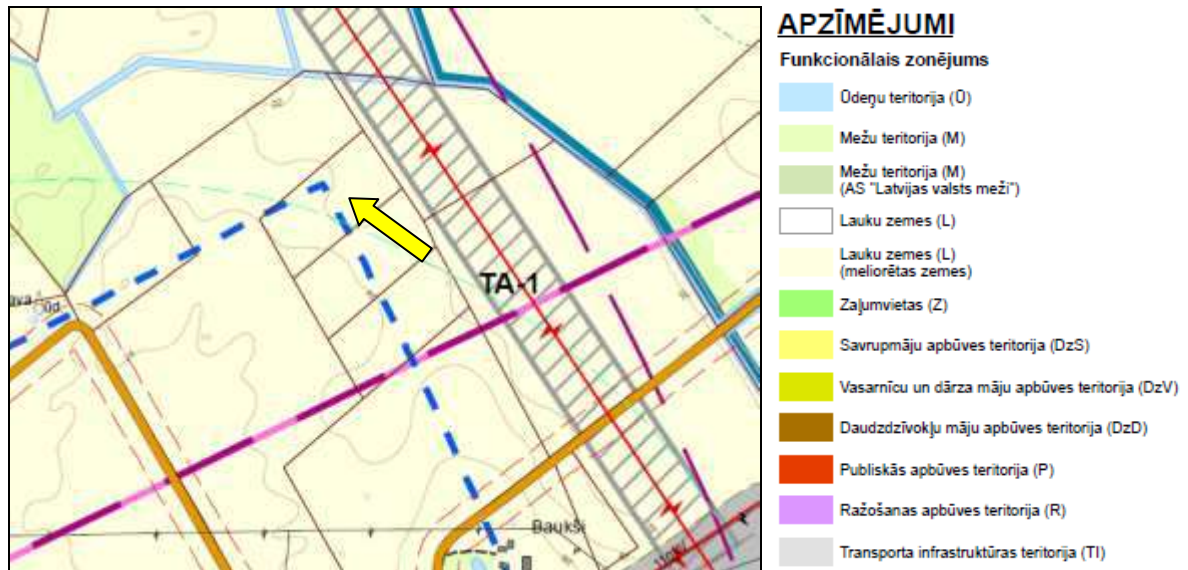
2. VĒRTĒJAMĀ ĪPAŠUMA NOVIETOJUMA ATZĪME KARTĒ

Reģionāls novietojums



Informācijas avots:
<https://balticmaps.eu/lv>

Izkopējums no attīstības plāna plānotā/atļautā izmantošana



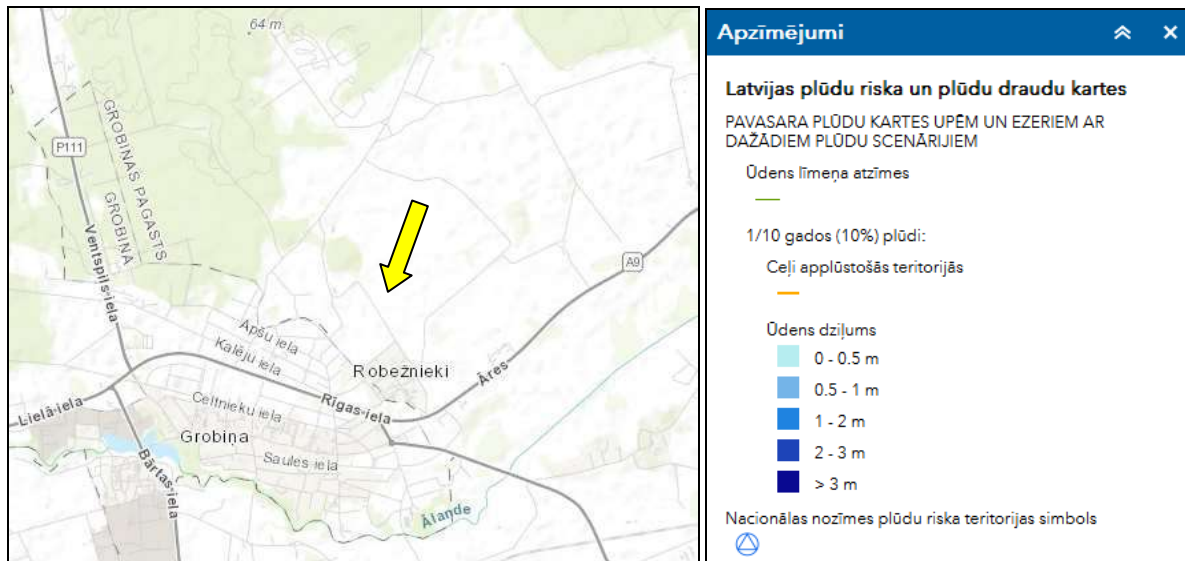
Informācijas avots:
https://geolattvija.lv/geo/tapis#document_36

Zemes gabala robežas un tā konfigurācija Grobiņas pagastā



Informācijas avots:
<https://www.kadastrs.lv/>

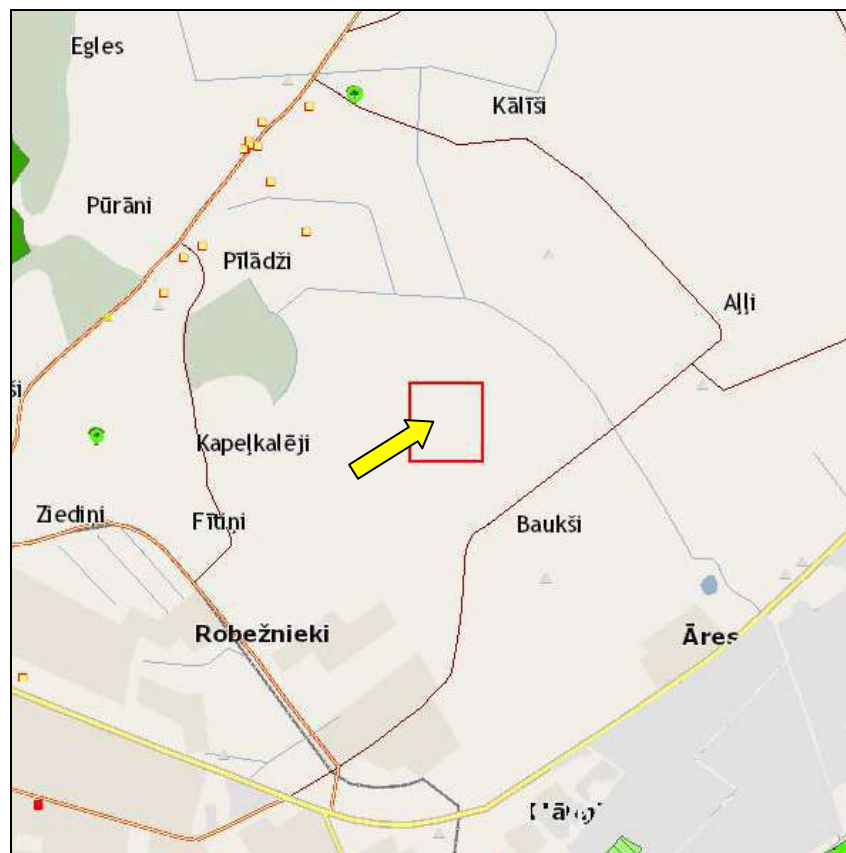
leskats Latvijas plūdu riska un plūdu draudu kartē



Informācijas avots:

<https://videscentrs.lv/gmc.lv/iebuvets/pludu-riska-un-pludu-draudu-kartes>

leskats Latvijas īpaši aizsargājamo dabas teritoriju (ĪADT) aizsardzības kartē



BVZ rezultāti

BVZ rezultāti

- Botāniskais BVZ
- Putnu BVZ
- Botāniskais un Putnu BVZ
- Nav BVZ (Eksperts)
- Nav BVZ (Kultūru kodi)

Dabas dati

- Mikroliegumi
- Mikroliegumu buferzonas

ĪADT - aizsargājami koki (no M1:200 000)

- sausoknis/kritala
- valsts nozīmes
- likvidēts (nav spēkā)
- nav definēts
- potenciāls (plānots)
- vietējās nozīmes

ĪADT - pamatteritorijas

- Mikroliegums: Natura 2000
- Dabas piemineklis: alejas
- Dabas piemineklis: ģeoloģiskais veidojums
- Dabas piemineklis: dendroloģiskie stādījumi
- Dabas rezervāts
- Nacionālais parks
- Dabas liegums
- Dabas parks
- Aizsargājamo ainavu apvidus
- Biosfēras rezervāts
- Aizsargājama jūras teritorija
- ĪADT Dabas pieminekļi (no M1:200 000)

- Neskartī augstie purvi, 7110*
- Degradēti augstie purvi, kuros iespējama vai noris dabiska atjaunošanās, 7120
- Pārejas purvi un slīkšņas, 7140
- Ieplakas purvos, 7150
- Minerālvielām bagāti avoti un avoksnāji, 7160
- Kalkaini zāļu purvi ar dižo aslapi, 7210*
- Avoti, kuri izgulsnē avotkalkus, 7220*
- Kalkaini zāļu purvi, 7230
- Karbonātskātu pamatiežu atsegumi, 8210
- Smeļakmens atsegumi, 8220
- Veci vai dabiski boreāli meži, 9010*
- Veci jaukti platlapju meži, 9020*
- Skujkoku meži uz osveida reljefa formām, 9060
- Staigāju meži, 9080*
- Ozolu meži, 9160
- Nogāju un gravu meži, 9180*
- Purvaini meži, 91D0*
- Aluvisli krastmali un pālieņu meži, 91E0*
- Jaukti ozolu, gobu, ošu meži gar lielām upēm, 91F0

ĪADT zonējums (no M1:200 000)

- Stingrā režīma zona (dabas rezervāta)
- Regulējamā režīma zona
- Sezonas lieguma zona
- Dabas lieguma zona
- Dabas parka zona
- Ainavu aizsardzības zona
- Kultūrvēsturiskā zona
- Neitrālā zona
- Cita režīma zona
- Ārējā aizsargjosla
- Sugu dzīvotnes (punktī) IP
- Sugu dzīvotnes (laukumi) IP

ĪA Biotopi (laukumi)

- <all other values>
- Smeļā sēkļi jūrā, 1110
- Lagūnas, 1150*
- Akmeņu sēkļi jūrā, 1170
- Viengadīgu augu sabiedrības uz sainesumu joslām, 1210
- Daudzgadīgs augājs akmeņainās plūdmālēs, 1220
- Jūras stāvkrasti, 1230
- Viengadīgu augu sabiedrības dūņainās un zemās smiltainās plūdmālēs, 1310
- Piejūras zālāji, 1630*
- Smeļainās plūdmālēs ar daudzgadīgu augāju, 1640
- Embrionālās kāpas, 2110
- Priekškāpas, 2120
- Ar lakstaugiem klātas pelēkās kāpas, 2130*
- Pelēkās kāpas ar strūkru audzēm, 2140*
- Pelēkās kāpas ar ložu kārtiņu, 2170
- Mežainas piejūras kāpas, 2180
- Mītras starplāņu ieplakas, 2190
- Piejūras zemienes smiltāju līdzenuma sausi virsāji, 2320
- Klājas iekšzemes kāpas, 2330
- Ezeņ ar oligotrofām līdz mesotrofām augu sabiedrībām, 3130
- Ezeņ ar mētraiņu augāju, 3140
- Eitrofi ezeņ ar iegrimušo ūdensaugu un peldaugu augāju, 3150
- Distrofi ezeņ, 3160
- Karsta krāteris, 3190*
- Upju strauķešes un dabiski upju poomi, 3260
- Dūņaini upju krasti ar slāpekli mīlošu viengadīgu pioniersugu augāju, 3270
- Slāpi virsāji, 4010
- Sausi virsāji, 4020
- Kacīku audzes zālājos un virsājos, 3130
- Lakstaugu pioniersabiedrības sekās kalnainās augsnēs, 6110*
- Smeļāju zālāji, 6120*
- Sausi zālāji kalnainās augsnēs, 6210
- Vilkakūlas zālāji, 6230*
- Sūgām bagātas garības un garības pļavas, 6270*
- Mīri zālāji periodiski izžūstošās augsnēs, 6410
- Eitrofi augsto lakstaugu audzes, 6430
- Pakeļu zālāji, 6450
- Mēreni mītras pļavas, 6510
- Parķveida pļavas un garības, 6530*

Informācijas avots:
<https://ozols.gov.lv/pub>

3.FOTOATTĒLI



Zemes vienība ar kadastra apzīmējumu 6460 004 0110



Zemes vienība ar kadastra apzīmējumu 6460 004 0110



Zemes vienība ar kadastra apzīmējumu 6460 004 0110



Zemes vienība ar kadastra apzīmējumu 6460 004 0110



Zemes vienība ar kadastra apzīmējumu 6460 004 0110



Zemes vienība ar kadastra apzīmējumu 6460 004 0110



Zemes vienība ar kadastra apzīmējumu 6460 004 0110



Zemes vienība ar kadastra apzīmējumu 6460 004 0110

4. VĒRTĒJAMĀ ĪPAŠUMA RAKSTUROJUMS

4.1 Atrašanās vieta

Vērtējamais nekustamais īpašums atrodas Dienvidkurzemes novadā, Grobiņas pagastā, netālu no apdzīvotas vietas Robežnieki.

Attālums kilometros no vērtējamā nekustamā īpašuma līdz					
Meža ceļam	Vietējās nozīmes ceļam	Asfaltētam autoceļam	Pagasta centram	Novada centram	Rīgai
-	0,3	0,9	2,9	2,9	203

Līdz tuvākai autobusa maršruta pieturvietai, kas atrodas uz autoceļa A9, ir aptuveni 1,3 km.

	Teicams	Labs	Vidējs	Vājš	Slihts
Iedzīvotāju nodarbinātība -	<input type="checkbox"/>	<input type="checkbox"/>	<input checked="" type="checkbox"/>	<input type="checkbox"/>	<input type="checkbox"/>
Darba vietu pieejamība-	<input type="checkbox"/>	<input type="checkbox"/>	<input checked="" type="checkbox"/>	<input type="checkbox"/>	<input type="checkbox"/>
Iepirkšanās vietu pieejamība-	<input type="checkbox"/>	<input type="checkbox"/>	<input checked="" type="checkbox"/>	<input type="checkbox"/>	<input type="checkbox"/>
Skolu pieejamība-	<input type="checkbox"/>	<input checked="" type="checkbox"/>	<input type="checkbox"/>	<input type="checkbox"/>	<input type="checkbox"/>
Sabiedriskā transporta pieejamība-	<input type="checkbox"/>	<input type="checkbox"/>	<input checked="" type="checkbox"/>	<input type="checkbox"/>	<input type="checkbox"/>
Atpūtas vietu pieejamība-	<input type="checkbox"/>	<input checked="" type="checkbox"/>	<input type="checkbox"/>	<input type="checkbox"/>	<input type="checkbox"/>
Labiekārtojuma atbilstība-	<input type="checkbox"/>	<input type="checkbox"/>	<input checked="" type="checkbox"/>	<input type="checkbox"/>	<input type="checkbox"/>
Tuvāko īpašumu atbilstība apskatāma īpašuma tipam-	<input type="checkbox"/>	<input type="checkbox"/>	<input checked="" type="checkbox"/>	<input type="checkbox"/>	<input type="checkbox"/>
Kaitīgo apstākļu iedarbība (maza=teicams)-	<input type="checkbox"/>	<input type="checkbox"/>	<input checked="" type="checkbox"/>	<input type="checkbox"/>	<input type="checkbox"/>
Drošība-	<input type="checkbox"/>	<input type="checkbox"/>	<input checked="" type="checkbox"/>	<input type="checkbox"/>	<input type="checkbox"/>
Īpašumu izskats-	<input type="checkbox"/>	<input type="checkbox"/>	<input checked="" type="checkbox"/>	<input type="checkbox"/>	<input type="checkbox"/>
Tirgus pievilcība-	<input type="checkbox"/>	<input type="checkbox"/>	<input checked="" type="checkbox"/>	<input type="checkbox"/>	<input type="checkbox"/>

Kopumā vērtēšanas Objekta novietojums Dienvidkurzemes novadā uzskatāms par teicamu.

4.2 Zemes vienības ar kadastra apzīmējumu 6460 004 0110 apraksts

Vērtēšanas Objekts ir zemes vienība ar kopējo platību 2,0 ha un kadastra apzīmējumu 6460 004 0110.

Zemes eksplikācija	Ha	%
Lauksaimniecībā izmantojamā zeme	2,0	100%
Zeme zem ūdens	0	0%
Pārējās zemes	0	0%
KOPĀ	2,0	100%

4.2.1 Zemes gabala pieejamība, uzlabojumi pie zemes gabala, autotransporta plūsmas gar zemes gabalu

Piebraukšana zemes gabalam no vietējā autoceļa puses, kas klāts ar apmierinošas kvalitātes grants ceļu segumu, tālāk pa blakus esošo zemes gabalu. Kopumā piebraukšana zemes gabalam ar personīgo autotransportu ir apgrūtināta, bet juridiski pamatota (ar servitūta ceļu).



4.2.2 Zemes gabala konfigurācija un reljefs

Zemes gabalam plānā ir regulāra forma. Reljefs visā teritorijas daļā ir līdzens, tas ir meliorēts. Zemes gabala konfigurācija un reljefs ir piemērots lauksaimniecībai.



Informācijas avots: www.melioracija.lv

4.2.3 Zemes gabala uzlabojumi

Zemes gabalam nav būtisku uzlabojumu.

4.2.4 Lauksaimniecības zemes raksturojums

Lauksaimniecības zemes aizņem 2,0 ha vai 100 % no kopējās zemes platības. Zemes kvalitātes novērtējums ir 40 balles. Augsne apstākļu un reljefa dēļ piemērota graudaugu sējumiem. Zeme pašlaik netiek apsaimniekota.

5. ĪPAŠUMA VĒRTĒJUMS

5.1 Vērtējuma pamatojums

Vērtēšanas objekta tirgus vērtības aprēķins tiek veikts saskaņā ar Latvijas standarta „Īpašumu vērtēšana” LVS 401:2013 noteikto tirgus vērtības definīciju:

“Tirgus vērtība ir aprēķināta summa, par kādu vērtēšanas datumā īpašumam būtu jāpāriet no viena īpašnieka pie otra savstarpēji nesaistītu pušu darījumā starp labprātīgu pārdevēju un labprātīgu pircēju pēc atbilstoša piedāvājuma, katrai no pusēm rīkojas kompetenti, ar aprēķinu un bez piespiešanas.”

Nekustamo īpašumu vērtēšanas praksē tiek lietotas trīs galvenās vērtēšanas pieejas:

- izmaksu pieeja;
- ieņēmumu pieeja;
- salīdzināmo darījumu pieeja.

Katrā konkrētā gadījumā iespējams izmantot visas pieejas, to kombinācijas (divas no tām; viena metode vairākos variantos) vai, izņēmuma gadījumos, vienu no tām. Vērtējamā nekustamā īpašuma tirgus vērtība tiek iegūta ar svērtās vērtības palīdzību, t.i. izvērtējot, cik lielā mērā ar katru pieeju aprēķinātais rezultāts atbilst tirgus situācijai.

Šo pieeju apraksts, pielietojuma īpatnības un vērtēšanas teorētiskās bāzes izklāsts sniegts turpmākajā tekstā p.5.5.

Vērtēšanas objekta tirgus vērtības aprēķināšanai tika izmantota salīdzināmo darījumu pieeja, jo vērtētāju rīcībā ir pietiekams informācijas daudzums par nekustamā īpašuma tirgū pārdotiem un piedāvājumā esošiem līdzīgiem nekustamiem īpašumiem.

Ieņēmumu pieeja netiek izmantota vērtējamā īpašuma tirgus vērtības aprēķinam, jo atbilstoši Latvijas standarta „Īpašumu vērtēšana” LVS 401:2013 p.4.2.3.3., lai nonāktu pie slēdziena par vērtību, vairākas pieejas un metodes ir izmantojamas tikai gadījumos, ja faktiskie vai novērojumu dati nav pietiekami.

Izmaksu pieejas zemes gabalu tirgus vērtības aprēķināšanai netiek pielietota.

Tirgus vērtības aprēķini un sagatavotais atzinums balstās uz sekojošiem pamatpieņēmumiem:

- pasūtītāja sniegtā dokumentācija un mutiskā informācija ir patiesa;
- pasūtītāja iesniegtajā zemes robežu plānā un zemesgrāmatā fiksētās platības un apraksti ir pareizi;
- vērtēšanas objekts var tikt pārdots un nepastāv nekādi apgrūtinājumi īpašuma tiesību maiņai;
- bez atzinumā aprakstītajiem, nav citu faktoru, kas ietekmē īpašuma vērtību;
- vērtēšanas objekts nav apķīlāts vai apgrūtināts ar jebkādiem citiem apgrūtinājumiem, izņemot vērtējuma atskaitē uzrādītos;
- vērtēšanas objekts tiks apsaimniekots saprātīgi, atbilstoši labākajam un efektīvākajam izmantošanas veidam;

Tirgus vērtības aprēķinus ierobežojošie faktori:

- atzinuma saturs un rezultāti ir derīgi tikai uzrādītajam vērtēšanas mērķim;
- vairums pieņēmumu un aprēķinu, kas lietoti atzinumā, attiecas tikai uz konkrēto novērtējumu un nav lietojami ārpus konteksta;
- vērtēšanas objekta tehniskais stāvoklis tika apskatīts vizuāli uz vietas, tas netika pārbaudīts ar speciālām inženiertehniskām metodēm;
- nav paredzēta vērtētāja nepamatota atbildība par datu precizitāti attiecībā uz ziņām, plāniem, precizējumiem, izpētes materiāliem un citiem dokumentiem, kurus ir iesniedzis vērtējuma pasūtītājs;
- tirgus vērtība ir noteikta tikai uz ziņojumā minēto vērtējuma datumu, mēs neuzņemamies atbildību par ekonomiskajiem, juridiskajiem un fiziskajiem faktoriem, kas notikuši pēc vērtēšanas datuma;
- tirgus vērtība ir spēkā pie nosacījuma, ka īpašums nav apgrūtināts ar nomniekiem un citiem šāda veida apgrūtinājumiem, ja atzinumā nav atrunāts citādi;
- atzinuma teksts ir izmantojams tikai pilnā apjomā, bez rakstiskas autoru piekrišanas nevienam no ziņojuma daļām nedrīkst pavairot publiskai pieejamībai jebkādā veidā;
- atzinums ir veikts vadoties pēc Latvijas standarta „Īpašumu vērtēšana” LVS 401:2013 un vērtētāju profesionālās ētikas normām.

5.2 Vērtējamā īpašuma labākais izmantošanas veids

Saskaņā ar Latvijas standartu „Īpašumu vērtēšana” LVS 401:2013 īpašuma labākā un efektīvākā izmantošana ir aktīva tāda izmantošana, pie kuras tiek iegūts maksimālais labums, un kas ir reāli iespējama, tiesiska un finansiāli pamatota.

Saskaņā ar spēkā esošo Grobiņas pagasta teritoriālo plānojumu, vērtējamais īpašums atrodas lauku zemes (meliorētas zemes) teritorijā /L/.

Ņemot vērā apkārtējo apbūvi, ko veido lauksaimniecībā un mežsaimniecībā izmantojamas zemes, lauku viensētas zemes, zemes gabala pašreizējo izmantošanu, kā arī tirgus situāciju, vērtētāji secina, ka vērtējamā īpašuma labākais izmantošanas veids ir lauksaimniecībai piemērots zemes gabals.

Tirgus vērtības aprēķins tiek veikts atbilstoši labākajam izmantošanas veidam.

5.3 Nekustamā īpašuma tirgus daļas, kurā ietilpst vērtēšanas objekts, raksturojums/analīze

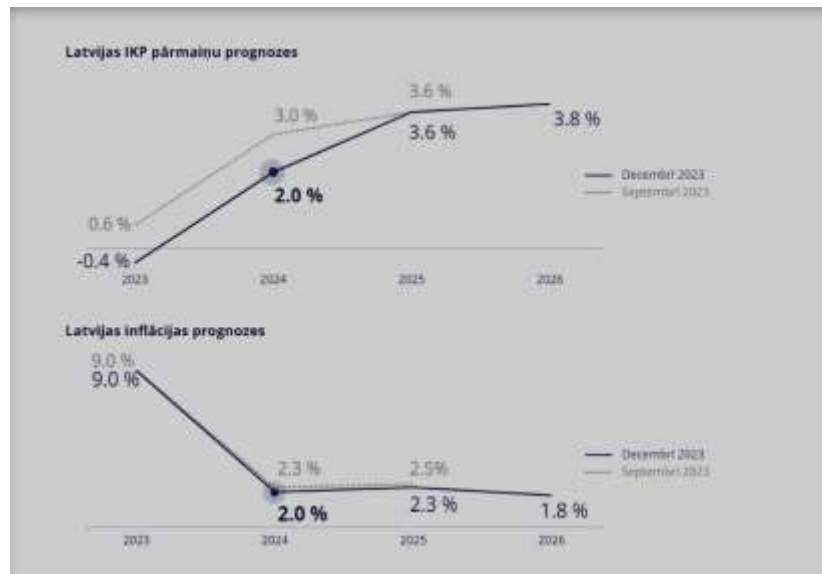
Latvijas Banka publicējusi 2023.gada decembra – makroekonomiskās prognozes. Latvijā 2024.gadā gaidāma zema inflācija (2.0 %), taču iekšzemes kopprodukta (IKP) pieaugums joprojām būs vājš – 2.0 %. Jaunākās prognozes izstrādātas joprojām augstas nenoteiktības apstākļos.

Ierobežojošā monetārā politika būtiski mazina inflāciju eirozonā un Latvijā.

- Saskaņā ar jaunākajām Eiropas Centrālās bankas (ECB) prognozēm gaidāms, ka inflācija eirozonā nākamajā gadā pakāpeniski samazināsies un 2025. gadā tuvosies ECB Padomes noteiktajam 2 % mērķim.
- ECB Padome uzskata, ka galvenās ECB procentu likmes (t. sk. noguldījumu iespējas uz nakti procentu likme, kas pašlaik ir 4.0 %) šobrīd atrodas tādā līmenī, kas, uzturēts pietiekami ilgi, būtiski veicinās šā mērķa sasniegšanu.
- Turpmākie lēmumi par procentu likmēm būs atkarīgi no inflācijas perspektīvas novērtējuma, t. sk. ņemot vērā saņemtos tautsaimniecības un finanšu datus, pamatinflācijas dinamiku un monetārās politikas transmisijas spēku.
- ECB Padome nolēma turpināt Eirosistēmas bilances normalizēšanu, paredzot 2024. gada 2. pusgadā sākt samazināt pandēmijas ārkārtas aktīvu iegādes pagaidu programmas portfeli vidēji par 7.5 mljrd. eiro mēnesī.

Latvijā inflācija ir atgriezusies zemā līmenī, un tā ir zemāka nekā vidēji eirozonā.

- Pēdējos šā gada mēnešos cenas ir sarukušas, galvenokārt strauji mazinoties globālajām energoresursu cenām. Tas atspoguļojas zemākās siltumenerģijas un degvielas cenās Latvijā, kas mazina spiedienu arī uz citu preču un pakalpojumu cenām.
- Gada inflācija no ļoti augstā līmeņa gada pirmajā pusē katru mēnesi mazinās un novembrī bija 1.1%. 2023.gada inflācijas novērtējums ir 9.0 %, kas atbilst Latvijas Bankas septembra prognozēm.
- Nākamajos trijos gados inflācija prognozēta ap 2 % (2024.–2026. gadam attiecīgi 2.0 %, 2.3 % un 1.8 %). Inflāciju ietekmējošo faktoru vidū ir valdības lēmumi par netiešo nodokļu palielināšanu, kā arī par elektrības sadales tarifu pieauguma ierobežošanu. Taču gan inflācijas prognožu lejupvērsto korekciju, gan pārnesi arī uz pamatinflāciju galvenokārt ietekmē pieņēmumi par zemākām, nekā iepriekš lēsts, globālajām dabasgāzes, naftas un pārtikas cenām.
- Pamatinflācija visā prognožu periodā saglabāsies noturīgi augstāka (3–5 %) nekā kopējā inflācija spēcīgā algu kāpuma dēļ.
- Vidējā termiņā ekonomiskā aktivitāte palielinās pieprasījumu pēc darbaspēka. Tas darbinieku trūkuma apstākļos saglabās noturīgi augstu algu kāpumu – virs 7 %.
- Šāds ilgstoši straujš algu pieaugums, kas ir straujāks nekā tirdzniecības partnervalstīs un kas pārsniedz produktivitātes kāpumu, pasliktina izmaksu konkurētspēju un palielina eksporta snieguma vājināšanās risku.



Nekustamā īpašuma tirgus Liepājas apriņķī pēc Liepājas zemesgrāmatu datiem.



Statistika par darījumiem Liepājas zemesgrāmatu nodaļā 2024.gada februāra mēnesī

Nostiprinājuma lūgumu skaits	Mēnesis	Gads	Lūguma veida ID	Zemesgrāmata
6	2	2024	Pirkuma līgums	Nīcas pagasta zemesgrāmata
80	2	2024	Pirkuma līgums	Liepājas pilsētas zemesgrāmata
2	2	2024	Pirkuma līgums	Kalvenes pagasta zemesgrāmata
4	2	2024	Pirkuma līgums	Kazdangas pagasta zemesgrāmata
8	2	2024	Pirkuma līgums	Rucavas pagasta zemesgrāmata
10	2	2024	Pirkuma līgums	Dunikas pagasta zemesgrāmata
2	2	2024	Pirkuma līgums	Embūtes pagasta zemesgrāmata
6	2	2024	Pirkuma līgums	Medzes pagasta zemesgrāmata
6	2	2024	Pirkuma līgums	Grobiņas pilsētas zemesgrāmata
1	2	2024	Pirkuma līgums	Tadaiku pagasta zemesgrāmata
1	2	2024	Pirkuma līgums	Bunkas pagasta zemesgrāmata
3	2	2024	Pirkuma līgums	Vīrgas pagasta zemesgrāmata
5	2	2024	Pirkuma līgums	Vaiņodes pagasta zemesgrāmata
2	2	2024	Pirkuma līgums	Priekules pilsētas zemesgrāmata
5	2	2024	Pirkuma līgums	Grobiņas pagasta zemesgrāmata
4	2	2024	Pirkuma līgums	Aizputes pilsētas zemesgrāmata
1	2	2024	Pirkuma līgums	Gramzdas pagasta zemesgrāmata
5	2	2024	Pirkuma līgums	Sakas pagasta zemesgrāmata
1	2	2024	Pirkuma līgums	Kalētu pagasta zemesgrāmata
1	2	2024	Pirkuma līgums	Aizputes pagasta zemesgrāmata
2	2	2024	Pirkuma līgums	Dunalkas pagasta zemesgrāmata
1	2	2024	Pirkuma līgums	Cīravas pagasta zemesgrāmata
3	2	2024	Pirkuma līgums	Vecpils pagasta zemesgrāmata
1	2	2024	Pirkuma līgums	Priekules pagasta zemesgrāmata
4	2	2024	Pirkuma līgums	Gaviezes pagasta zemesgrāmata
2	2	2024	Pirkuma līgums	Vērgales pagasta zemesgrāmata

Nekustamā īpašuma Dienvidkurzemes novadā, Grobiņas pagastā, "Rumbas" tirgus vērtības noteikšana

Kopā: 166 darījumi

Informācijas avoti:

<https://www.bank.lv/darbibas-jomas/monetaras-politikas-istenosana/prognozes><https://www.em.gov.lv/lv/latvijas-ekonomikas-attistibas-parskats>

<https://www.zemesgramata.lv/>

5.4 Vērtējamā īpašuma tirgus vērtību ietekmējošie faktori

Tirgus vērtību ietekmējošie faktori	Tirgus vērtību ietekmē		
	Pozitīvi	Nenozīmīgi	Negatīvi
1. Īpašuma novietojums Dienvidkurzemes novadā	X		
2. Īpašuma novietojums Grobiņas pagasta daļā	X		
3. Piebraukšanas iespējas (fiziska)			X
4. Naudas resursu piesaistes koeficients...			
5. Zemes gabala apstrādes efektivitātes koeficients ...			X
6. Zemes gabala konfigurācija ...			
7. Zemes gabala reljefs ...			
8. Teritorijas labiekārtojums ...			
9. Zemes kvalitātes novērtējums ...		X	
10. Meliorācija ...	X		
11. Zemes gabala apgrūtinājumi (juridiska piekļuve, sarkanās līnijas, aizsargjoslas u.c.) ...	X		
12. Papildus platības un uzlabojumi (zemes zem ēkām, ceļiem, ūdeņiem, ēkas, utt.)...			

5.5 Vērtējamā īpašuma tirgus vērtības aprēķins

Vērtēšanas objekta tirgus vērtības aprēķins tiek veikts izmantojot salīdzināmo darījumu pieeju, kuras pamatprincips ir vienkāršs: saprātīgs pircējs par nekustamo īpašumu nemaksās vairāk kā par kvalitātes un lietderības ziņā analogu īpašumu. Pieejas praktiskā pielietošana ir saistīta ar informācijas par nekustamo īpašumu tirgū notikušiem darījumiem un piedāvājumā esošiem īpašumiem apkopošanu un analīzi. Vērtētāju uzdevums ir atlasīt no plašās informācijas pēc iespējas līdzīgākus nekustamos īpašumus, ar kuriem notikuši komerciāli darījumi salīdzinoši tuvu pagātnē vai arī kuri atrodas piedāvājumā vērtēšanas brīdī.

Lai izlīdzinātu atšķirības, izvēlēto salīdzināmo objektu cena ar koeficientu palīdzību tiek koriģēta ievērojot tirgus vērtību ietekmējošos faktorus – darījuma apstākļi, izmaiņas nekustamo īpašumu tirgus stāvoklī, novietojums Dienvidkurzemes novadā un Grobiņas pagasta daļā, piebraukšanas iespējas, zemes gabala lielumu, reljefu, labiekārtojumu un konfigurāciju, zemes kvalitāti un apgrūtinājumus (sarkanās līnijas, aizsargjoslas u.c.).

Korekcijas koeficienti k parāda katra tirgus vērtību ietekmējošā faktora salīdzinājumu attiecības veidā starp vērtēšanas objektu un salīdzināmo objektu.

Pievienotā aprēķinu tabula sniedz pārskatu par koriģējošiem lielumiem un palīdz noteikt galīgo vērtību pēc šīs pieejas.

Salīdzināmo objektu īss apraksts

Objekts Nr.1. (Liepāja Z-1762 CB-1771086). Nekustamā īpašuma Dienvidkurzemes novadā, Priekules pagastā sastāvs: lauksaimniecībā izmantots neapbūvēts zemes gabals ar kopējo platību 3,15 ha, tai skaitā lauksaimniecības zeme – 2,52 ha, krūmāji – 0,6 ha, zeme zem ceļiem – 0,03 ha. Zemes kvalitātes novērtējums ir 48 balles, tā ir meliorēta. Īpašums pārdots 2024.gada janvāra mēnesī, pārdošanas cena bija 20000 EUR, jeb 6349 EUR/ha.



Objekts Nr.2. (Liepāja Z-1763, CB-1754959). Nekustamā īpašuma Dienvidkurzemes novadā, Lažas pagastā sastāvs: lauksaimniecībā izmantots neapbūvēts zemes gabals ar kopējo platību 5,28 ha, tai skaitā lauksaimniecības zeme – 5,26 ha, zeme zem ūdeņiem – 0,02 ha. Zemes kvalitātes novērtējums ir 45 balles, tā ir meliorēta. Īpašums pārdots 2023.gada decembra mēnesī, pārdošanas cena bija 33 500 EUR, jeb 6345 EUR/ha.



Objekts Nr.3. (Liepāja Z-1764, CB-1671917). Nekustamā īpašuma Dienvidkurzemes novadā, Gaviezes pagastā sastāvs: lauksaimniecībā izmantots neapbūvēts zemes gabals ar kopējo platību 5,27 ha, tai skaitā lauksaimniecības zeme – 5,09 ha, zeme zem ūdeņiem – 0,18 ha. Zemes kvalitātes novērtējums ir 51 balles, tā ir meliorēta. Īpašums pārdots 2023.gada jūlija mēnesī, pārdošanas cena bija 39 180 EUR, jeb 7435EUR/ha.



Vērtējamā nekustamā īpašuma cenu ietekmējošo faktoru raksturojuma un tirgus vērtības aprēķina tabula

	Salīdzināmie objekti					
	Objekts Nr.1		Objekts Nr.2		Objekts Nr.3	
	Salīdzināmais Objekts attiecībā pret vērtējamo Objektu ...					
Salīdzināmā objekta pārdošanas / piedāvājuma cena, EUR	20 000		33 500		39 180	
Pārdošanas / piedāvājuma cenu ietekmējošie faktori	Pārdošanas / piedāvājuma cenu ietekmējošo faktoru raksturojums un koriģējošie koeficienti, kas izlīdzina atšķirības					
A. ... darījuma apstākļi ir ...	Pārdevums	1.00	Pārdevums	1.00	Pārdevums	1.00
B. ... pārdošanas / piedāvājuma laiks ir ...	2024.gada janvāris	1.00	2023.gada decembris	1.00	2023.gada jūlijs	1.03
Salīdzināmā objekta koriģētā pārdošanas / piedāvājuma cena, EUR	20000		33500		40355	
Salīdzināmā objekta zemes gabala platība, ha	3.150		5.280		5.270	
Salīdzināmā objekta lauksaimniecībā izmantojamā zemes gabala platība, ha	2.520		5.260		5.090	
Salīdzināmā objekta lauksaimniecībā izmantojamā zemes gabala platības 1 ha nosacītā pārdošanas cena, EUR/ha	7937		6369		7928	
1. Zemes gabala novietojums novadā	Sliktāks	1.05	Sliktāks	1.10	Sliktāks	1.02
2. Zemes gabala novietojums pagasta daļā ...	Līdzīgs	1.00	Līdzīgs	1.00	Līdzīgs	1.00
3. Piebraukšanas iespējas ...	Labākas	0.95	Labākas	0.95	Labākas	0.95
4. Naudas resursu piesaistes koeficients...	Līdzīgs	1.00	Līdzīgs	1.00	Līdzīgs	1.00
5. Zemes gabala apstrādes efektivitātes koeficients ...	Mazāks	0.95	Mazāks	0.95	Mazāks	0.95
6. Zemes gabala konfigurācija ...	Līdzīga	1.00	Līdzīga	1.00	Līdzīga	1.00
7. Zemes gabala reljefs ...	Līdzīgs	1.00	Līdzīgs	1.00	Līdzīgs	1.00
8. Teritorijas labiekārtojums ...	Līdzīgs	1.00	Līdzīgs	1.00	Līdzīgs	1.00

9. Zemes kvalitātes novērtējums ...	Labāks	0.96	Labāks	0.98	Labāks	0.92
10. Meliorācija ...	Līdzīgs	1.00	Līdzīgs	1.00	Līdzīgs	1.00
11. Zemes gabala apgrūtinājumi (ceļa servitūts, sarkanās līnijas, aizsargjoslas u.c.) ...	Līdzīgi	1.00	Līdzīgi	1.00	Līdzīgi	1.00
12. Papildus platības un uzlabojumi (zemes zem ēkām, ceļiem, ūdeņiem, ēkas, utt.)...	Labāka	0.9395	Līdzīga	1.0000	Labāka	0.9990
Kopējais korekcijas koeficients, %	-15		-2		-16	
Lauksaimniecībā izmantojamā zemes gabala nosacītā pārdošanas cena, EUR/ha	6742		6241		6652	

Zemes gabalu lauksaimniecībā izmantojamā zemes gabala platības 1 ha vidējā koriģētā nosacītā pārdošanas cena noapaļoti, EUR	6 545
Vērtējamā lauksaimniecībā izmantojamā zemes gabala platība, ha	2.00
Salīdzināšanas rezultātā iegūtā tirgus vērtība noapaļoti, EUR	13 100

5.6 Vērtējamā īpašuma atsavināšanas iespējas

Vērtējamā nekustamā īpašuma atsavināšana var notikt LR likumdošanā noteiktā kārtībā. Šķēršļi atsavināšanai vērtētājiem nav zināmi, pieņemot ka:

- ar vērtējamo nekustamo īpašumu nav izdarīts galvojums;
- vērtējamais nekustamais īpašums nav apgrūtināts ar citiem (iepriekš neminētiem) nomas vai patapinājuma līgumiem;
- vērtēšanas objekts nav ieguldīts kādas uzņēmēj sabiedrības pamatkapitālā, kā arī LR tieslietu ministrijas Uzņēmumu reģistrā nav reģistrētas komercķīlas uz šīs uzņēmēj sabiedrības kapitāldaļām;
- vērtēšanas objektā nav veikti neatdalāmie ieguldījumi (īpašuma uzlabojumi), uz kuriem varētu pretendēt trešās personas;
- vērtējamais nekustamais īpašums nav apgrūtināts ar parādiem.

5.7 Neatkarības apliecinājums

SIA "INTERBALTIJA" vērtēšanas nodaļas vadītājs Arnis Zeilis un pieaicinātie speciālisti nav ieinteresēti palielināt vai samazināt novērtējamā īpašuma vērtību. Šajā atzinumā ir parādīts labākais viedoklis, ko varējām pieņemt, izmantojot mums pieejamo informāciju.

Mēs apliecinām, ka, pamatojoties uz mūsu zināšanām un pārliecību:

- faktu konstatācija, ko satur šis ziņojums, ir patiesa un pareiza;
- atskaitē redzamā analīze un secinājumi ir ierobežoti ar pieņēmumiem un ierobežojumiem;
- secinājumi pamatojas uz mūsu personisko pieredzi un objektīvu analīzi;
- mums nav pašreizējas vai perspektīvas intereses vērtējamā īpašumā, kā arī nav intereses vai aizspriedumi pret pusēm, kas šeit iesaistītas;
- mūsu darba apmaksā nav atkarīga no turpmāk noteiktās objekta vērtības;
- mēs personīgi veicām īpašuma apskati dabā;
- atskaite izstrādāta atbilstoši Latvijas standartam „Īpašuma vērtēšana” LVS-401:2013.

5.8 Kopsavilkums

SIA "INTERBALTIJA" atzinums, ka nekustamā īpašuma, ar kadastra numuru 6460 004 0004, kas atrodas **Dienvidkurzemes novadā, Grobiņas pagastā, "Rumbas"** un reģistrēts Grobiņas pagasta zemesgrāmatas nodalījumā Nr.100000596426, visvairāk iespējamā tirgus vērtība 2024.gada 02.martā* ir

13 100 (trīspadsmit tūkstoši simts) **eiro** ar pārdošanas termiņu **12** (divpadsmit) mēneši.

* - nekustamā īpašuma apskates (vērtētāja apmeklējuma) datums.

Noteiktā tirgus vērtība ir spēkā, ja tiek atsavinātas pilnas īpašuma tiesības uz vērtēšanas Objektu, tā sastāvs atbilst atzinuma 4.punktā aprakstītajam stāvoklim, ja zemes gabala lietošana nav ierobežota ar atzinuma 5.6 punktā minētiem iespējamiem apgrūtinājumiem. Apgrūtinājumu izmaiņu gadījumā, vai vērtējamā īpašuma sastāva izmaiņu gadījumā, kā arī izmantošanas mērķa maiņas gadījumā, izmainīsies arī noteiktās vērtības. Vērtētāji neuzņemas atbildību par neparedzamām tirgus vērtību izmaiņām, kas var notikt ārēju apstākļu ietekmes rezultātā.

Vērtēšanas nodaļas vadītājs

A.Zeilis
Latvijas vērtētāju asociācijas
sertifikāts Nr.23 nekustamā
īpašuma vērtēšanā

Vērtētāja asistents

A.Šmits

6. PIELIKUMI

Informāciju pieprasīja Inga Ratniece 25.08.2023 10:54:06

KURZEMES RAJONA TIESA
Grobiņas pagasta zemesgrāmatas nodaļums Nr. 100000596426
Kadastra numurs: 6460 004 0004
Nosaukums: Rumbas

I. daļa 1. iedaļa			
Ieraksta Nr.	Nekustams īpašums, servitūti un reālnastas	Daļa	Platība, lielums
1.1.	Zemes vienība (kadastra apzīmējums 64600040110). <i>Žurn. Nr. 300005039637, lēmums 03.01.2020, tiesnese Baiba Volfa-Riekstiņa</i>		2 ha
I. daļa 2. iedaļa			
Ieraksta Nr.	No nekustama īpašuma atdalītie zemes gabali, servitūti un reālnastu pārgrozījumi un dzēsumi	Daļa	Platība, lielums
<i>Nav ierakstu</i>			
II. daļa 1. iedaļa			
Ieraksta Nr.	Īpašnieks, dzimšanas gads, vieta, personas/nodokļu maksātāja kods, tiesību pamats	Daļa	Summa
1.1.	Īpašnieks: Grobiņas novada pašvaldība, reģistrācijas kods 90000058625.	1	
1.2.	Pamats: Grobiņas novada pašvaldības 2019.gada 27.decembra uzziņa Nr. 2.1.14/1337. <i>Žurn. Nr. 300005039637, lēmums 03.01.2020, tiesnese Baiba Volfa-Riekstiņa</i>		
II. daļa 2. iedaļa			
Ieraksta Nr.	Atzīmes par maksātnespēju, piedziņas vēršanu, aizliegumiem, pēcmantinieku iecelšanu un mantojuma līgumiem		
<i>Nav ierakstu</i>			
III. daļa 1. iedaļa			
Ieraksta Nr.	Lietu tiesības, kas apgrūrina nekustamu īpašumu		Platība, lielums
<i>Nav ierakstu</i>			
III. daļa 2. iedaļa			
Ieraksta Nr.	Pārgrozījumi I.iedaļas ierakstos, ierakstu un pārgrozījumu dzēsumi		Platība, lielums
<i>Nav ierakstu</i>			

1.

LATVIJAS REPUBLIKA

ZEMES ROBEŽU PLĀNS

Zemes vienības kadastra apzīmējums: 6460 004 0110

Plāns izgatavots pamatojoties uz Grobiņas novada domes 2015. gada 28. maija sēdes protokolu Nr. 9, 4.§
"Par pašvaldībai piekritīgiem zemes gabaliem Grobiņas novada lauku apvidū".

Valsts zemes dienesta
Kurzemes reģionālās nodaļas
Liepājas biroja
vecākā kadastra inženiere
A. Jāunzeme



Robežas uzmērītas: 2019. gada 25. oktobrī

Plāna mērogs 1: 2000

Zemes vienības platība: 2.00 ha



SIA "TOPOPROJEKTS"

Biroja adrese: Klāva Ukstiņa iela 8, Liepāja, LV-3401

Telefons: +371 63483194

e-pasts: info@topoprojekts.lv

www.topoprojekts.lv

SIA "Topoprojekts" valdes priekšsēdētājs

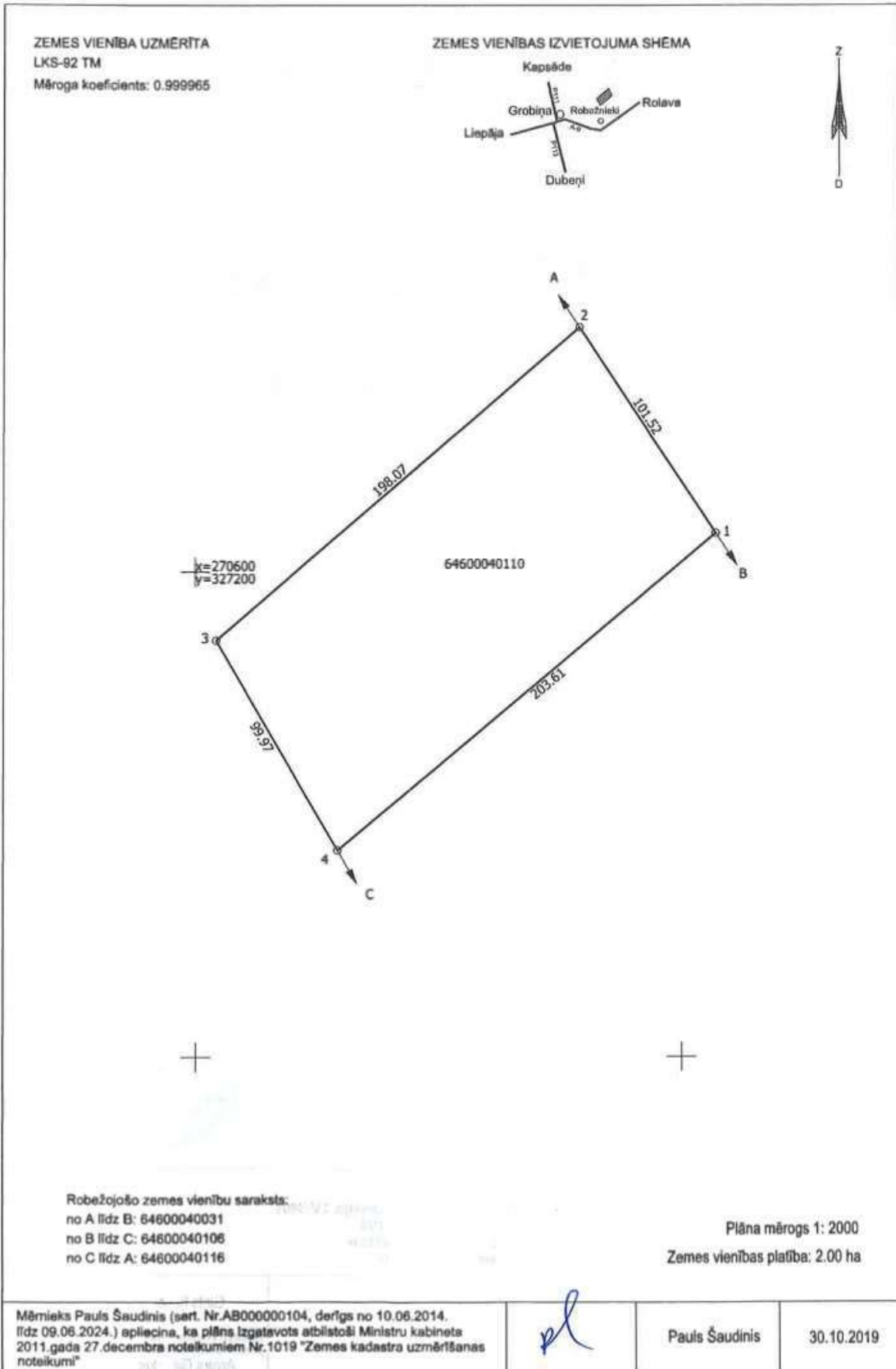
Gints Kesteris

30.10.2019

lerosinātājs ir informēts par kadastrālās uzmērīšanas laikā
veiktajām darbībām, to rezultātiem.

Grobiņas novada domes
priekšsēdētāja vietnieks
Aivars Gaļeckis

30.10.2019



LATVIJAS REPUBLIKA

SITUĀCIJAS PLĀNS

Zemes vienības kadastra apzīmējums: 6460 004 0110

*Vilsts zemes dienesta
Kurzemes reģionālās nodaļas
Liepājas biroja
vecākā kadastra inženiere*
A. Jūnzeme



Situācijas elementi uzņemti: 2019. gada 25. oktobrī
Plāna mērogs 1: 2000
Zemes vienības platība: 2.00 ha



SIA "TOPOPROJEKTS"
Biroja adrese: Klāva Ukstina iela 8, Liepāja, LV-3401
Telefons: +371 63483194
e-pasts: info@topoprojekts.lv
www.topoprojekts.lv

SIA "Topoprojekts" valdes priekšsēdētājs

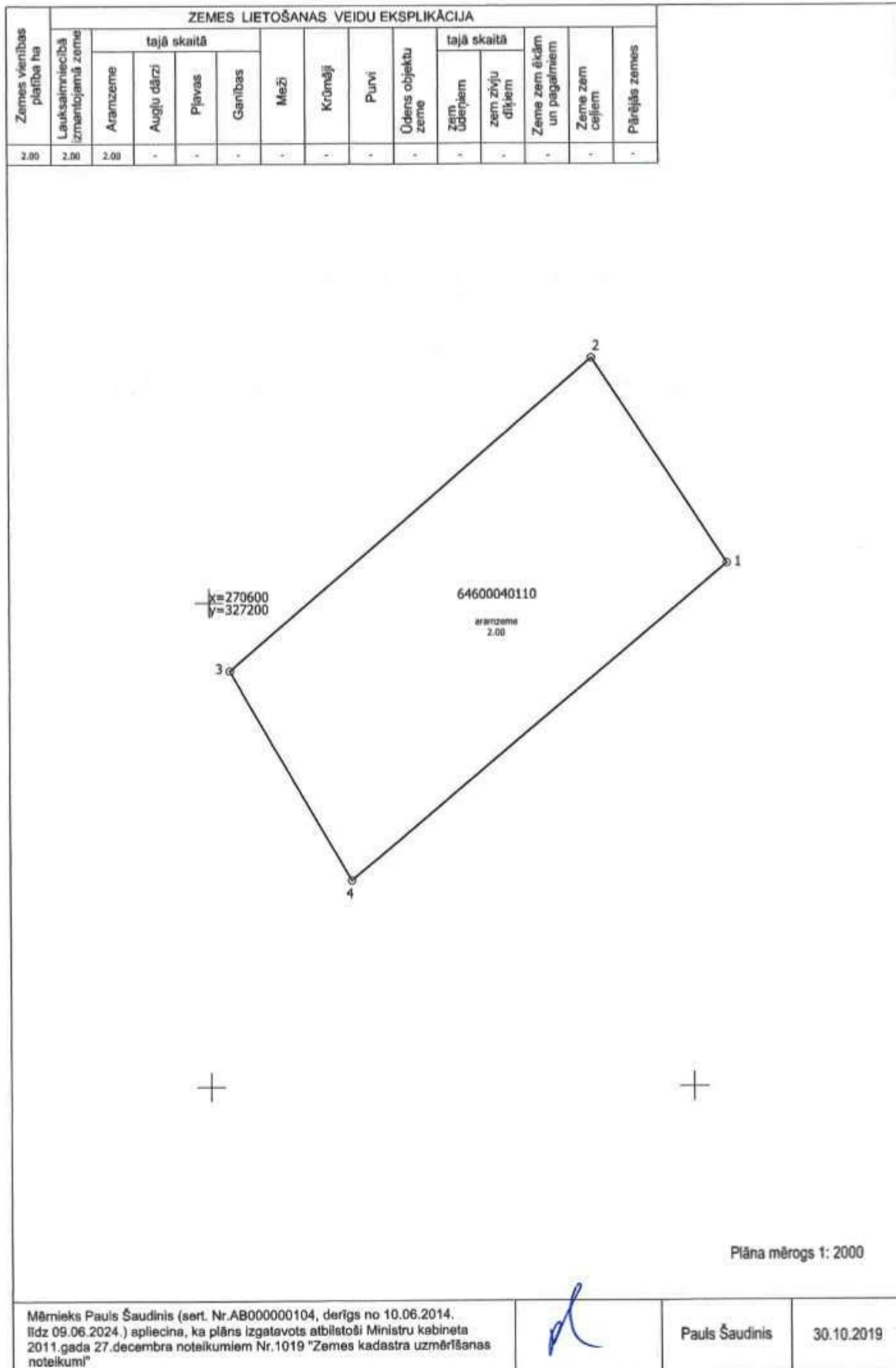
Gints Ķesteris

30.10.2019

Ierosinātais ir informēts par kadastrālās uzmērīšanas laikā veiktajām darbībām, to rezultātiem.

Grobinas novada domes
priekšsēdētāja vietnieks
Aivars Galeckis

30.10.2019



LATVIJAS REPUBLIKA

APGRŪTINĀJUMU PLĀNS

Zemes vienības kadastra apzīmējums: 6460 004 0110

Apgrūtinājumu saraksts:

1.	7311090900 - vides un dabas resursu ķīmiskās aizsargjoslas teritorija ap pazemes ūdens ņemšanas vietu - 0.72 ha
2.	7312070202 - navigācijas tehniskā līdzekļa aviācijas gaisa kuģu lidojumu drošības nodrošināšanai tālās ietekmes zona - 2.00 ha

*Talsts zemes dienesta
Kurzemes reģionālās nodaļas
Liepājas biroja
vecākā kadastra inženiere
A. Jaunzeme*



Apgrūtinājumu plāns izgatavots: 2019. gada 30. oktobrī

Plāna mērogs 1: 2000

Zemes vienības platība: 2.00 ha



SIA "TOPOPROJEKTS"

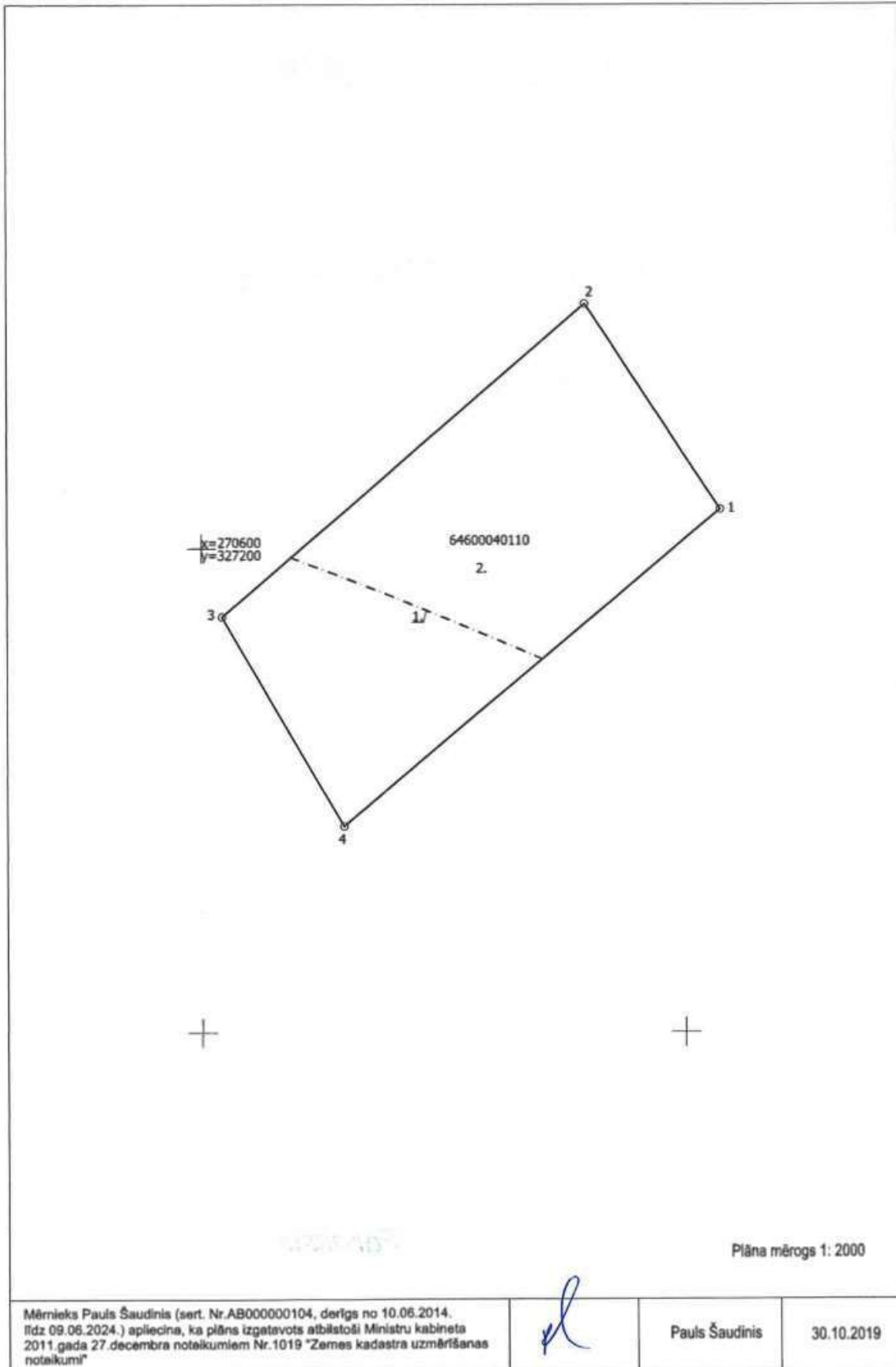
Biroja adrese: Klāva Ukstiņa iela 8, Liepāja, LV-3401

Telefons: +371 63483194

e-pasts: info@topoprojekts.lv

www.topoprojekts.lv

Saskaņoja: Grobiņas novada domes zemes ierīcības speciāliste	<i>Paraksts</i>	Evija Palāce	30.10.2019
SIA "Topoprojekts" valdes priekšsēdētājs	<i>[Signature]</i>	Gints Kesteris	30.10.2019
Ierosinātājs ir informēts par kadastrālās uzmērīšanas laikā veiktajām darbībām, to rezultātiem.	<i>[Signature]</i>	Grobiņas novada domes priekšsēdētāja vietnieks Aivars Galeckis	30.10.2019





Valsts zemes dienests

Informatīvā izdruka no Kadastra informācijas sistēmas teksta datiem

Īpašums

Kadastra numurs	Nosaukums	Kadastrālā vērtība (EUR)	Zemesgrāmatas nodaļuma numurs	Administratīvā teritorija
64600040004	Rumbas	1800	100000596426	Grobiņas pagasts, Dienvidkurzemes novads

Nekustamā īpašuma novērtējums kadastrā (EUR):	1800
Kopplatība:	2.0000
Platības mērvienība:	ha
Projektētā kadastrālā vērtība (EUR):	6800 (pēc kadastra datu stāvokļa uz 04.12.2023; ar KV bāzes atskaiti uz 01.07.2019.)
Projektētais īpašuma novērtējums (EUR):	6800 (pēc kadastra datu stāvokļa uz 04.12.2023; ar KV bāzes atskaiti uz 01.07.2019.)

Īpašuma sastāvs

Zemes vienības

Kadastra apzīmējums	Dzīvokļu īpašumos nesadalītās domājamās daļas	Kadastrālā vērtība atbilstoši dzīvokļa īpašumos nesadalītajai domājamajai daļai (EUR)	Adrese
64600040110	1/1	1800	-

Kadastrālā vērtība (EUR):	1800
Kadastrālās vērtības noteikšanas datums:	01.01.2024
Nekustamā īpašuma objekta platība:	2.0000
Nekustamā īpašuma objekta platības mērvienība:	ha
Statuss:	nekustamais īpašums
Vidējais LIZ kvalitātes novērtējums ballēs:	40
Projektētā kadastrālā vērtība (EUR):	6800 (pēc kadastra datu stāvokļa uz 04.12.2023; ar KV bāzes atskaiti uz 01.07.2019.)

Zemes vienības platības sadalījums pa lietošanas veidiem

Platība:	2.0000
Platības mērvienība:	ha
Lauksaimniecībā izmantojamās zemes platība:	2.0000
t.sk. Aramzemes platība:	2.0000
t.sk. Augļu dārzu platība:	0.0000
t.sk. Pļavu platība:	0.0000
t.sk. Ganību platība:	0.0000
no tām meliorētā lauksaimniecībā izmantojamā zeme:	0.0000
Mežu platība:	0.0000
t.sk. Jaunaudzes platība:	0.0000

Krūmāju platība:	0.0000
Purvu platība:	0.0000
Ūdens objektu zeme:	0.0000
t.sk. Zeme zem ūdeņiem:	0.0000
t.sk. Zeme zem zivju dīķiem:	0.0000
Zemes zem ēkām platība:	0.0000
Zemes zem ceļiem platība:	0.0000
Pārējās zemes platība:	0.0000

Lietošanas mērķi

Mērķis	Kods	Platība	Platības mērvienība
Zeme, uz kuras galvenā saimnieciskā darbība ir lauksaimniecība	0101	2.0000	ha

Apgrūtinājumi

Nr.	Noteikšanas datums	Tips	Apraksts	Platība	Mērv.
1	30.10.2019	7311090900	vides un dabas resursu ķīmiskās aizsargjoslas teritorija ap pazemes ūdens ņemšanas vietu	0.7200	ha
2	30.10.2019	7312070202	navigācijas tehniskā līdzekļa aviācijas gaisa kuģu lidojumu drošības nodrošināšanai tālās ietekmes zona	2.0000	ha

Mērniecība

Mērniecības metode	Mērnieks	Uzmērīšanas datums
uzmērīts LKS-92TM	Pauls Šaudinis	25.10.2019
globālā pozicionēšana	Ģirts Čīma	22.01.2007

Īpašnieki

Personas kods / reģ. nr.	Vārds, uzvārds / Nosaukums	Domājamās daļas	Personas statuss	Īpašuma kad. nr. / būves kad. apz.	Adrese
90000058625	Dienvidkurzemes novada pašvaldība	1/1	pašvaldība	64600040004	Lielā iela 76, Grobiņa, Dienvidkurzemes nov., LV-3430

Zemesgrāmata

Nosaukums	Lēmuma datums	Lēmuma pamatojums
Grobiņas pagasta zemesgrāmata	03.01.2020	-

Dokumenti

Dokumenta veids	Izdošanas datums	Izdošanas nr.	Izdevējstāde
Situācijas plāns	30.10.2019	-	Sertificēts mērnieks Pauls Šaudinis (sert.Nr. AB000000104)
Apgrūtinājumu plāns	30.10.2019	-	Sertificēts mērnieks Pauls Šaudinis (sert.Nr. AB000000104)
Zemes robežu plāns	30.10.2019	-	Sertificēts mērnieks Pauls Šaudinis (sert.Nr. AB000000104)
Robežas noteikšanas akts	25.10.2019	-	Sertificēts mērnieks Pauls Šaudinis (sert.Nr. AB000000104)
Robežas apsekošanas akts	25.10.2019	-	Sertificēts mērnieks Pauls Šaudinis (sert.Nr. AB000000104)

Ekrānizdruka

https://www.kadastrs.lv/report/print_preview#

Iesniegums par kadastra objekta reģistrāciju vai datu aktualizāciju	20.06.2019	-	Grobiņas novada pašvaldība; p.p. Galeckis Aivars
Pašvaldības lēmums par zemes piekritību pašvaldībai	28.05.2015	9	Grobiņas novada dome
Akts par zemes vienības iekļaušanu rezerves zemes fondā	18.01.2011	14-06-K1/7	VZD Kurzemes reģionālā nodaļa
Pašvaldības lēmums par zemes lietošanas tiesību izbeigšanu	29.12.2010	26	Grobiņas novada dome
Pašvaldības lēmums par zemes piekritību pašvaldībai	28.10.2010	22	Grobiņas novada dome
Lēmums par nekustamā īpašuma nosaukumu	28.10.2010	-	Grobiņas novada dome
Pašvaldības lēmums par zemes lietošanas tiesību izbeigšanu	28.10.2010	22	Grobiņas novada dome
Lēmums par zemes lietošanas mērķa noteikšanu vai izmaiņšanu	28.10.2010	22	Grobiņas novada dome
Akts par zemes vienības iekļaušanu rezerves zemes fondā	18.01.2010	14-06/10703	LR VZD Kurzemes reģionālā nodaļa
Zemes robežu plāns mērogā 1:2000	16.02.2007	-	VSIA LATVIJAS VALSTS MĒRĻIEKS
Lēmums par zemes piešķiršanu lietošanā	19.06.2006	11	Grobiņas pagasta padome

Šai informācijai ir tikai informatīvs raksturs un tai nav juridiska spēka.



Kartes skata izdruka



Šai izdrukai ir tikai informatīvs raksturs un tai nav juridiska spēka.

Autortiesības

Ortofotokarte mērogā 1:10 000 (Autors: © Latvijas Ģeotelpiskās informācijas aģentūra, 2013-2022)
Nekustamā īpašuma valsts kadastra informācijas sistēmas dati, 2024.gads.
Valsts adrešu reģistra informācijas sistēmas dati, 2024.gads



LATVIJAS
ĪPAŠUMU
VĒRTĒTĀJU
ASOCIĀCIJA



LĪVA VĒRTĒTĀJU SERTIFIKĀCIJAS BIROJS

**ĪPAŠUMU VĒRTĒTĀJA
PROFESIONĀLĀS KVALIFIKĀCIJAS SERTIFIKĀTS**

NR. *23*

Arnis Zeilis
vārds, uzvārds
150366-11084
personas kods.

Nekustamā īpašuma vērtēšana
sertificējamā darbība

Darbība sertificēta no
1997. gada 3. decembra
datums

Sertifikāts piešķirts
2023. gada 17. maijā
datums

Sertifikāts derīgs līdz
2028. gada 16. maijam
datums



Dainis Funsts
LĪVA vērtētāju
sertifikācijas biroja
direktors

Izsniegts saskaņā ar Latvijas Republikas Ministru Kabineta 2014. gada 23. septembra noteikumiem Nr. 559



CERTIFICATE OF RECOGNITION

THE EUROPEAN GROUP OF VALUERS' ASSOCIATIONS (TEGOVA)
and
LATVIJAS ĪPAŠUMU VĒRTĒTĀJU ASOCIĀCIJA (LIVA)

certify that the person named below, having met all the requirements,
is admitted to use the title of Recognised European Valuer
and the designatory letters: REV

Arnis Zeilis REV
Recognised European Valuer

Certificate Registration Number: REV-LV/LIVM/2016/13
Issued on: 01/06/2016
Valid until: 31/05/2026

Validity of this certificate must be confirmed by the online register at www.tegoval.org

Krzysztof Grzesik
Chairman of the Board of Directors
TEGOVA

Vilis Zimmedis
Chairman of the Board
LIVA

..Latvijas Īpašumu Vērtētāju Asociācija (LIVA), Elizabetes street 65-7, LV-1050 Rīga, Latvia..

**LATVIJAS
ĪPAŠUMU
VĒRTĒTĀJU
ASOCIĀCIJA**

LĪVA KOMPETENCES UZRAUDZĪBAS BIROJS

Kompetences sertifikāts nekustamā īpašuma vērtēšanā

Nr. 11
Izsniegts

SIA "Interbaltija"
firma

Reģistrācijas Nr. 40003518352

Darbība sertificēta no
2008. gada 4. septembra
datums

Sertifikāts izsniegts
2023. gada 18. septembrī
datums

Sertifikāts derīgs līdz
2028. gada 17. septembrim
datums


G.N.Reinsons
LĪVA Kompetences uzraudzības biroja
vadītāja




V. Žuromskis
LĪVA valdes priekšsēdētājs

Sertifikāts izsniegts saskaņā ar LĪVA 24.02.2022. Noteikumiem
"Par komersantu darbības uzraudzības un kontroles kārtību īpašumu vērtēšanā"