



2023.gada 18.oktobris.

Atzinums par nekustamā īpašuma, kas atrodas  
**Dienvidkurzemes novadā, Rucavas pagastā,**  
**Nosaukums: “Jaunie Balčēni”**  
tirgus vērtību.

#### Dienvidkurzemes novada pašvaldībai

Cienījamās kundzes!  
Augsti godātie kungļ!

Pēc Jūsu pasūtījuma esam veikuši nekustamā īpašuma, ar kadastra numuru 6484 013 0004, kas atrodas **Dienvidkurzemes novadā, Rucavas pagastā, “Jaunie Balčēni”**, ir reģistrēts Rucavas pagasta zemesgrāmatas nodalījumā Nr.100000591019 un sastāv no zemes vienības ar kadastra apzīmējumu 6484 013 0074 un kopējo platību 4.07 ha (turpmāk tekstā vērtēšanas „Objekts”) novērtēšanu. Atzinums satur mūsu viedokli par iepriekš minētā nekustamā īpašuma tirgus vērtību.

Atzinums paredzēts iesniegšanai **Dienvidkurzemes novada pašvaldībai** un nedrīkst būt izmantots citu juridisku un fizisku personu vajadzībām bez rakstiskas vērtētāju atļaujas. Vērtētāji neuzņemas atbildību par Atzinumā lietoto pieņēmumu, aprēķinu un iegūto rezultātu lietošanu ārpus iepriekš norādītā vērtēšanas mērķa un konteksta, nav izmantojams iesniegšanai **Kredītiestādēs** un **Latvijas Republikas Tieslietu ministrijas pakļautām iestādēm**.

Atzinums pamatojas uz Latvijas standartu „Īpašumu vērtēšana” LVS-401:2013 un vislabākā izmantošanas veida koncepciju saskaņā ar tirgus vērtības definīciju. Mūsu viedoklis balstās uz vērtētāju zināšanām par nekustamā īpašuma tirgu, pieejamo informāciju par vērtēšanas objektu un prasmi analizēt nekustamā īpašuma tirgus notikumus. Turpmāk minētā vērtība ir vērtētāju labākais viedoklis, kādu varēja pieņemt, vadoties no mūsu rīcībā esošās informācijas un laika ierobežojumiem, kā arī punktā 5.1 minētajiem pamatpieņēmumiem un ierobežojošiem faktoriem.

Darām Jums zināmu SIA “INTERBALTIJA” atzinumu, ka nekustamā īpašuma, kas atrodas **Dienvidkurzemes novadā, Rucavas pagastā, “Jaunie Balčēni”**, 2023.gada 14.oktobrī\* visvairāk iespējamā tirgus vērtība ir

**18 700** (astoņpadsmit tūkstoši septiņi simti) **eiro** ar pārdošanas termiņu **12** (divpadsmit) mēneši.

\* - nekustamā īpašuma apskates (vērtētāja apmeklējuma) datums.

**Noteiktā tirgus vērtība ir spēkā, ja tiek atsavinātas pilnas īpašuma tiesības uz vērtēšanas Objektu, tā sastāvs atbilst atzinuma 4.punktā aprakstītajam stāvoklim, ja nekustamā īpašuma lietošana nav ierobežota ar atzinuma 5.6 punktā minētiem iespējamiem apgrūtinājumiem. Apgrūtinājumu izmaiņu gadījumā, vai vērtējamā īpašuma sastāva izmaiņu gadījumā, kā arī izmantošanas mērķa maiņas gadījumā, izmainīsies arī noteiktās vērtības. Vērtētāji neuzņemas atbildību par neparedzamām tirgus vērtību izmaiņām, kas var notikt ārēju apstākļu ietekmes rezultātā.**

Ar cieņu,

Arnis Zeilis,  
Valdes loceklis

**ŠIS DOKUMENTS IR ELEKTRONISKI PARAKSTĪTS AR DROŠU ELEKTRONISKO PARAKSTU UN SATUR LAIKA ZĪMOGU**

## SATURS

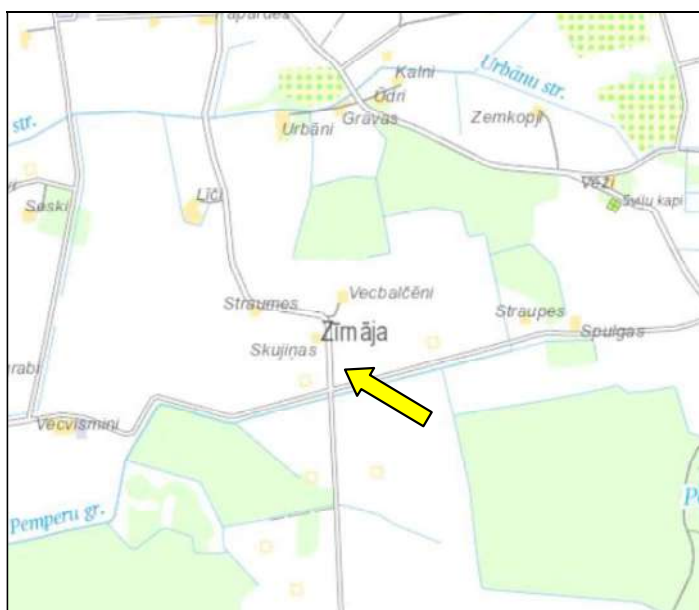
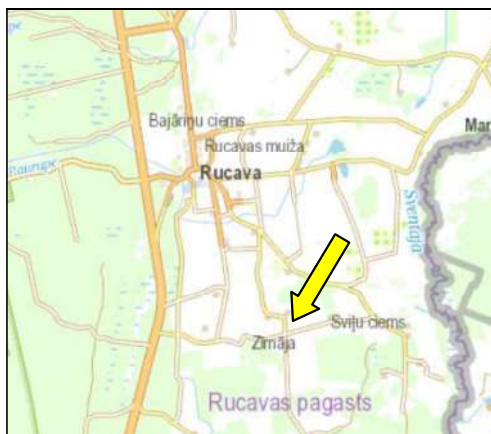
1. Vispārējā informācija
  - 1.1 Vērtējamais īpašums
  - 1.2 Vērtējuma pasūtītājs
  - 1.3 Vērtēšanas uzdevums
  - 1.4 Vērtēšanas datums
  - 1.5 Vērtēšanas mērķis
  - 1.6 Īpašumtiesības
  - 1.7 Vērtējamā īpašuma sastāvs
  - 1.8 Pašreizējā izmantošana
  - 1.9 Plānotā/atļautā izmantošana saskaņā ar attīstības plānu
  - 1.10 Labākais izmantošanas veids
  - 1.11 Vērtējumā izmantotā informācija
  - 1.12 Būtiski neietekmējošie apgrūtinājumi
  - 1.13 Negatīvi ietekmējošie apgrūtinājumi
  - 1.14 Tiek pieņemts, ka īpašums brīvs no sekojošiem apgrūtinājumiem
  - 1.15 Citi izdarītie pieņēmumi
  - 1.16 Vides, sociālo un pārvaldības (ESG) faktoru analīze
2. Vērtējamā īpašuma novietojuma atzīme kartē
3. Fotoattēli
4. Vērtējamā īpašuma raksturojums
  - 4.1 Atrašanās vieta
  - 4.2 Zemes vienības ar kadastra apzīmējumu 6484 013 0074 apraksts
    - 4.2.1 Zemes gabala pieejamība, uzlabojumi pie zemes gabala, autotransporta plūsmas gar zemes gabalu
    - 4.2.2 Zemes gabala konfigurācija un reljefs
    - 4.2.3 Zemes gabala uzlabojumi
    - 4.2.4 Lauksaimniecības zemes raksturojums
5. Īpašuma vērtējums
  - 5.1 Vērtējuma pamatojums
  - 5.2 Vērtējamā īpašuma labākais izmantošanas veids
  - 5.3 Nekustamā īpašuma tirgus daļas, kurā ietilpst vērtēšanas objekts, raksturojums/analīze
  - 5.4 Vērtējamā īpašuma tirgus vērtību ietekmējošie faktori
  - 5.5 Vērtējamā īpašuma tirgus vērtības aprēķins
  - 5.6 Vērtējamā īpašuma atsavināšanas iespējas
  - 5.7 Neatkarības apliecinājums
  - 5.8 Kopsavilkums
6. Pielikumi

## 1. VISPĀRĒJĀ INFORMĀCIJA

1.1 Vērtējamais īpašums	Nekustamais īpašums, kas atrodas <b>Dienvidkurzemes novadā, Rucavas pagastā, "Jaunie Balčēni"</b> .
1.2 Vērtējuma pasūtītājs	Dienvidkurzemes novada pašvaldība.
1.3 Vērtēšanas uzdevums	Noteikt vērtēšanas Objekta tirgus vērtību vērtēšanas datumā.
1.4 Vērtēšanas datums	2023.gada 14.oktobris. Apskati veica vērtētāja asistents A.Šmits. Reģistrēts 2016.gada 24.novembrī Latvijas Īpašumu vērtētāju asociācijā, ar kārtas numuru 24.
1.5 Vērtēšanas mērķis	Vērtēšanas mērķis ir sniegt Pasūtītājam atzinumu par vērtējamā nekustamā īpašuma tirgus vērtību.
1.6 Īpašumtiesības	Dienvidkurzemes novada pašvaldība, reģistrācijas numurs 90000058625. Pamats: 2022.gada 6.jūlija nostiprinājuma lūgums, Administratīvo teritoriju un apdzīvoto vietu likums.
1.7 Vērtējamā īpašuma sastāvs	Zemes vienība ar kadastra apzīmējumu 6484 013 0074 un kopējo platību 4.07 ha.
1.8 Pašreizējā izmantošana	Zemes vienība, kura piemērota lauksaimniecībai.
1.9 Plānotā/atļautā izmantošana saskaņā ar attīstības plānu	Meliorēta lauku zemes teritorija /L2/.
1.10 Labākais izmantošanas veids	Neapbūvēta zemes vienība, kura piemērota lauksaimniecībai.
1.11 Vērtējumā izmantotā informācija	Rucavas pagasta zemesgrāmatas nodalījuma Nr.100000591019 noraksta datorizdruka. LR Valsts zemes dienesta (VZD) reģionālās nodaļas izsniegtā Zemes robežu, apgrūtinājumu un situācijas plānu kopijas. VZD Informatīvā izdruka no Kadastra informācijas sistēmas. <a href="https://www.zemesgramata.lv">https://www.zemesgramata.lv</a> , <a href="https://www.kadastrs.lv">https://www.kadastrs.lv</a> , <a href="https://www.lanida.lv">https://www.lanida.lv</a> , <a href="https://www.cenubanka.lv">https://www.cenubanka.lv</a> , <a href="https://www.ss.com">https://www.ss.com</a> , <a href="https://www.reklama.lv">https://www.reklama.lv</a> , <a href="https://www.melioracija.lv">https://www.melioracija.lv</a> , <a href="https://www.geolativija.lv">https://www.geolativija.lv</a> , <a href="https://www.ozols.daba.gov.lv">https://www.ozols.daba.gov.lv</a>
1.12 Būtiski neietekmējošie apgrūtinājumi	VZD Informatīvā izdrukā no Kadastra informācijas sistēmas izdarītas atzīmes – 7312030303 - ekspluatācijas aizsargjoslas teritorija gar valsts vietējiem un pašvaldību autoceļiem lauku apvidos - 1.0000 ha; 7312050101 - ekspluatācijas aizsargjoslas teritorija gar elektrisko tīklu gaisvadu līniju ārpus pilsētām un ciemiem ar nominālo spriegumu līdz 20 kilovoltiem - 0.1100 ha.
1.13 Negatīvi ietekmējošie apgrūtinājumi	Vērtētājam nav zināmi.
1.14 Tiek pieņemts, ka īpašums ir brīvs no sekojošiem apgrūtinājumiem	Vērtētājam nav zināmi.
1.15 Citi izdarītie pieņēmumi	- vērtējamais īpašums nav iekļāts, apgrūtināts ar parādiem vai citiem lietu tiesības ierobežojošiem apgrūtinājumiem.
1.16 Vides, sociālo un pārvaldības (ESG) faktoru analīze	Saskaņā ar informāciju hidro.meteo.lv/slani un attīstības plānu vērtēšanas Objekts neatrodas plūdu riska teritorijā.

## 2. VĒRTĒJAMĀ ĪPAŠUMA NOVIETOJUMA ATZĪME KARTĒ

### Reģionāls novietojums



Informācijas avots:  
<https://balticmaps.eu/lv>

### Izkopējums no attīstības plāna plānotā/atļautā izmantošana



Informācijas avots:

[https://geolattvija.lv/geo/tapis#document\\_34](https://geolattvija.lv/geo/tapis#document_34)

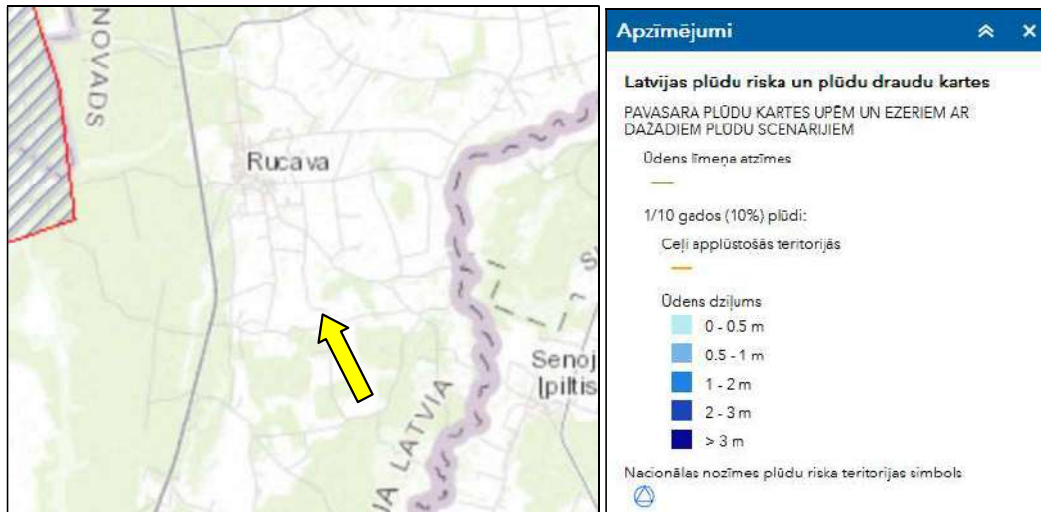
### Zemes gabala robežas un tā konfigurācija Rucavas pagastā



Informācijas avots:

<https://www.kadastrs.lv/>

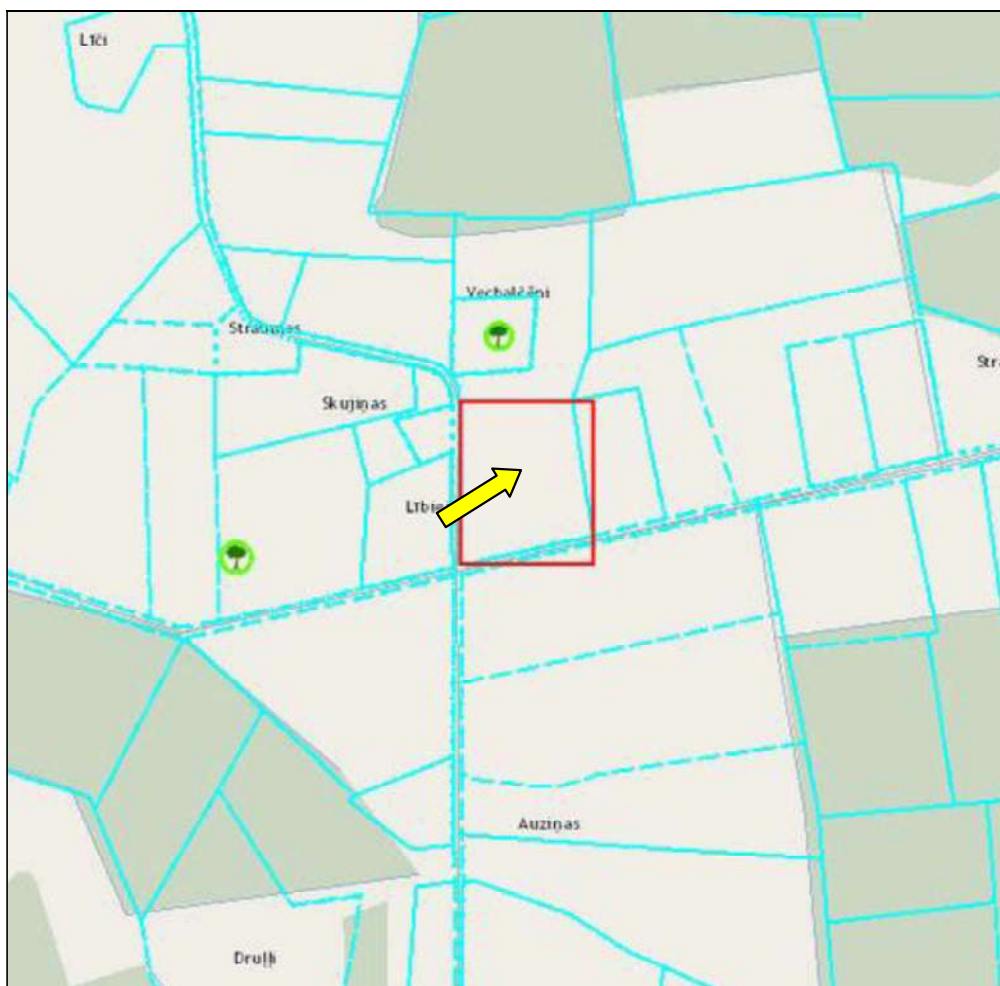
## leskats Latvijas plūdu riska un plūdu draudu kartē



Informācijas avots:

<https://videscentrs.lv/gmc.lv/iebuve/pludu-riska-un-pludu-draudu-kartes>

## leskats Latvijas īpaši aizsargājamo dabas teritoriju (ĪADT) aizsardzības kartē



**BVZ rezultāti**

**BVZ rezultāti**

- Botāniskais BVZ
- Putnu BVZ
- Botāniskais un Putnu BVZ
- Nav BVZ (Eksperts)
- Nav BVZ (Kultūru kodi)

**Dabas dati**

- Mikroliegumi
- Mikroliegumu buferzonas

**ĪADT - aizsargājami koki (no M1:200 000)**

- sausoknis/kritāls
- valsts nozīmes
- likvidēts (nav spēkā)
- nav definēts
- potenciāls (plānots)
- vietējās nozīmes

**ĪADT - pamatteritorijas**

- Mikroliegums: Natura 2000
- Dabas piemineklis: alejas
- Dabas piemineklis: ģeoloģiskais veidojums
- Dabas piemineklis: dendroloģiskie stādījumi
- Dabas rezervāts
- Nacionālais parks
- Dabas liegums
- Dabas parks
- Aizsargājamo ainavu apvidus
- Biosfēras rezervāts
- Aizsargājamā jūras teritorija
- ĪADT Dabas pieminekļi (no M1:20 000)

- Neskarti augstie purvi, 7110\*
- Degradēti augstie purvi, kuros iespējama vai noris dabiska atjaunošanās, 7120
- Pārejas purvi un sliksnās, 7140
- Ieplakas purvos, 7150
- Minerālvielām bagāti avoti un avoksnāji, 7160
- Kaļķaini zāļu purvi ar dīzlo aslapi, 7210\*
- Avoti, kuri izgulsnē avotkalķus, 7220\*
- Kaļķaini zāļu purvi, 7230
- Karbonātisku pamatiežu atsegumi, 8210
- Smiļšakmens atsegumi, 8220
- Veci vai dabiski boreāli meži, 9010\*
- Veci jaukti platlapju meži, 9020\*
- Skujkoku meži uz osveida reljefa formām, 9060
- Staigājņu meži, 9090\*
- Ozolu meži, 9160
- Nogāžu un gravu meži, 9180\*
- Purvaini meži, 91D0\*
- Aluviāli krastmalu un palieņu meži, 91E0\*
- Jaukti ozolu, gobu, ošu meži gar lielām upēm, 91F0

**ĪADT zonējums (no M1:200 000)**

- Stingrā režīma zona (dabas rezervāta)
- Regulējamā režīma zona
- Sezonas liēguma zona
- Dabas liēguma zona
- Dabas parka zona
- Ainavu aizsardzības zona
- Kultūrvēsturiskā zona
- Neitrālā zona
- Cita režīma zona
- Ārējā aizsargjosla
- Sugu dzīvotnes (punkti) IP
- Sugu dzīvotnes (laukumi) IP

**ĪA Biotopi (laukumi)**

- <all other values>
- Smilts sēkļi jūrā, 1110
- Lagūnas, 1150\*
- Akmeņu sēkļi jūrā, 1170
- Viengadīgu augu sabiedrības uz sanesumu joslām, 1210
- Daudzgadīgs augājs akmeņainās pludmalēs, 1220
- Jūras stāvkrasti, 1230
- Viengadīgu augu sabiedrības dūņainās un zemās smilšainās pludmalēs, 1310
- Piejūras zālāji, 1630\*
- Smilšainas pludmalēs ar daudzgadīgu augāju, 1640
- Embrionālās kāpas, 2110
- Priekškāpas, 2120
- Ar lakstaugiem klātas pelēkās kāpas, 2130\*
- Pelēkās kāpas ar siksrūmu audzēm, 2140\*
- Pelēkās kāpas ar ložņu kārkli, 2170
- Mežainas piejūras kāpas, 2190
- Mitras starpkāpu ieplakas, 2190
- Piejūras zemesienas smiltāju līdzenumu sausi virsāji, 2220
- Klajas iekšzemes kāpas, 2330
- Ezeri ar oligotrofām līdz mezotrofām augu sabiedrībām, 3130
- Ezeri ar mieturājgu augāju, 3140
- Eitrofi ezeri ar iegrimušo ūdensaugu un peldaugu augāju, 3150
- Distrofi ezeri, 3160
- Karsta kritenes, 3190\*
- Upju strautes un dabiski upju posmi, 3260
- Dūņaini upju krasti ar slāpekli mīlošu viengadīgu pioniersugu augāju, 3270
- Slāpi virsāji, 4010
- Sausi virsāji, 4030
- Kadīku audzes zālājos un virsājos, 5130
- Lakstaugu pioniersabiedrības sekās kaitainās augsnes, 6110\*
- Smiltāju zālāji, 6120\*
- Sausi zālāji kaitainās augsnēs, 6210
- Vilkažu zālāji, 6230\*
- Sugām bagātas ganības un ganības pļavas, 6270\*
- Mitri zālāji periodiski izžostošās augsnēs, 6410
- Eitrofas augsto lakstaugu audzes, 6430
- Palieņu zālāji, 6450
- Mēreni mitras pļavas, 6510
- Parkveida pļavas un ganības, 6530\*

Informācijas avots:  
<https://ozols.gov.lv/pub>

### 3.FOTOATTĒLI



Kopskats no vietējās nozīmes autoceļa



Kopskats no vietējās nozīmes autoceļa



Zemes vienība ar kadastra apzīmējumu 6484 013 0074



Zemes vienība ar kadastra apzīmējumu 6484 013 0074



Zemes vienība ar kadastra apzīmējumu 6484 013 0074



Zemes vienība ar kadastra apzīmējumu 6484 013 0074



Zemes vienība ar kadastra apzīmējumu 6484 013 0074



Zemes vienība ar kadastra apzīmējumu 6484 013 0074



## 4. VĒRTĒJAMĀ ĪPAŠUMA RAKSTUROJUMS

### 4.1 Atrašanās vieta

Vērtējamais nekustamais īpašums atrodas Dienvidkurzemes novadā, Rucavas pagastā, apdzīvotā vietā Zirnāja.

Attālums kilometros no vērtējamā nekustamā īpašuma līdz					
Meža ceļam	Vietējās nozīmes ceļam	Asfaltētam autoceļam	Pagasta centram	Novada centram	Rīgai
-	0	2.5	3.8	60	264

Līdz tuvākai autobusa maršruta pieturvietai, kas atrodas uz autoceļa A11, ir aptuveni 2.5 km.

	Teicams	Labs	Vidējs	Vājš	Slikts
Iedzīvotāju nodarbinātība -	<input type="checkbox"/>	<input type="checkbox"/>	<input type="checkbox"/>	<input type="checkbox"/>	<input checked="" type="checkbox"/>
Darba vietu pieejamība-	<input type="checkbox"/>	<input type="checkbox"/>	<input type="checkbox"/>	<input checked="" type="checkbox"/>	<input type="checkbox"/>
Iepirkšanās vietu pieejamība-	<input type="checkbox"/>	<input type="checkbox"/>	<input type="checkbox"/>	<input checked="" type="checkbox"/>	<input type="checkbox"/>
Skolu pieejamība-	<input type="checkbox"/>	<input type="checkbox"/>	<input checked="" type="checkbox"/>	<input type="checkbox"/>	<input type="checkbox"/>
Sabiedriskā transporta pieejamība-	<input type="checkbox"/>	<input type="checkbox"/>	<input type="checkbox"/>	<input checked="" type="checkbox"/>	<input type="checkbox"/>
Atpūtas vietu pieejamība-	<input type="checkbox"/>	<input type="checkbox"/>	<input type="checkbox"/>	<input checked="" type="checkbox"/>	<input type="checkbox"/>
Labiekārtojuma atbilstība-	<input type="checkbox"/>	<input type="checkbox"/>	<input checked="" type="checkbox"/>	<input type="checkbox"/>	<input type="checkbox"/>
Tuvāko īpašumu atbilstība apskatāma īpašuma tipam-	<input type="checkbox"/>	<input type="checkbox"/>	<input checked="" type="checkbox"/>	<input type="checkbox"/>	<input type="checkbox"/>
Kaitīgo apstākļu iedarbība (maza=teicams)-	<input type="checkbox"/>	<input checked="" type="checkbox"/>	<input type="checkbox"/>	<input type="checkbox"/>	<input type="checkbox"/>
Drošība-	<input type="checkbox"/>	<input type="checkbox"/>	<input checked="" type="checkbox"/>	<input type="checkbox"/>	<input type="checkbox"/>
Īpašumu izskats-	<input type="checkbox"/>	<input type="checkbox"/>	<input checked="" type="checkbox"/>	<input type="checkbox"/>	<input type="checkbox"/>
Tirgus pievilcība-	<input type="checkbox"/>	<input type="checkbox"/>	<input checked="" type="checkbox"/>	<input type="checkbox"/>	<input type="checkbox"/>

Kopumā vērtēšanas Objekta novietojums Dienvidkurzemes novadā uzskatāms par apmierinošu.

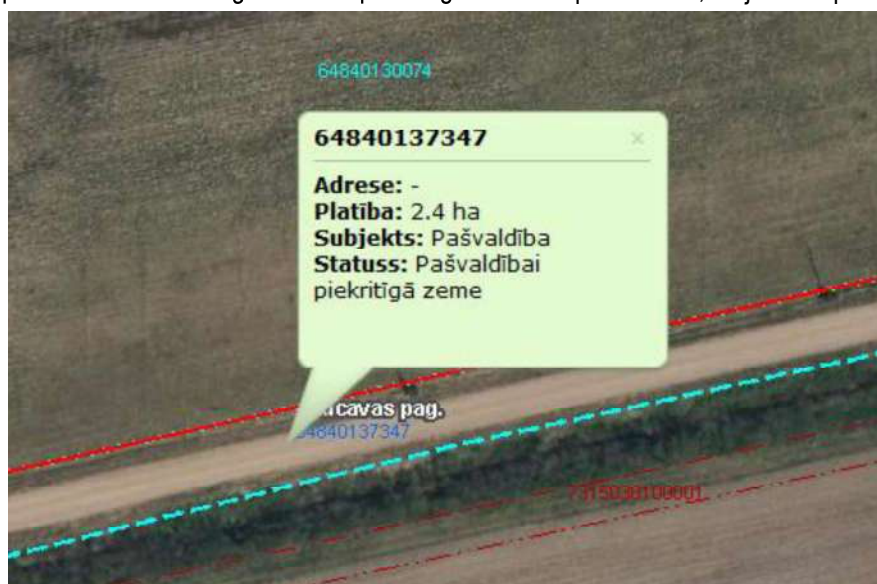
### 4.2 Zemes vienības ar kadastra apzīmējumu 6484 013 0074 apraksts

Vērtēšanas Objekts ir zemes vienība ar kopējo platību 4.07 ha un kadastra apzīmējumu 6484 013 0074.

Zemes eksplikācija	Ha	%
Lauksaimniecībā izmantojamā zeme	3,92	96%
Pārējās zemes	0,15	4%
<b>KOPĀ</b>	<b>4,07</b>	<b>100%</b>

#### 4.2.1 Zemes gabala pieejamība, uzlabojumi pie zemes gabala, autotransporta plūsmas gar zemes gabalu

Piebraukšana zemes gabalam no vietējā autoceļa puses, kas klāts ar apmierinošas kvalitātes grants ceļu segumu. Kopumā piebraukšana zemes gabalam ar personīgo autotransportu ir ērta, un juridiski pamatota.



#### 4.2.2 Zemes gabala konfigurācija un reljefs

Zemes gabalam plānā ir taisnstūra forma. Reljefs visā teritorijas daļā ir līdzens, tas ir meliorēts. Zemes gabala konfigurācija un reljefs ir piemērots lauksaimniecībai.



Informācijas avots: [www.melioracija.lv](http://www.melioracija.lv)

#### 4.2.3 Zemes gabala uzlabojumi

Zemes gabalam nav būtisku uzlabojumu.

#### 4.2.4 Lauksaimniecības zemes raksturojums

Lauksaimniecības zemes aizņem 3.92 ha vai 96 % no kopējās zemes platības. Zemes kvalitātes novērtējums ir 40 balles. Augsnes apstākļu un reljefa dēļ piemērotas graudaugu sējumiem. Zeme pašlaik tiek apsaimniekota, bet nav uzarta.