



## Dienvidkurzemes novada pašvaldība

Lielā iela 76, Grobiņa, Dienvidkurzemes novads, LV-3430, reģistrācijas Nr. 90000058625,  
tālr. 63490458, e-pasts pasts@dkn.lv, www.dkn.lv

### LĒMUMS

#LEMUMA\_REG\_DATUMS\_V\_L#  
#LEMUMA\_NUMURS#

Nr.

#### **Par medību tiesību iznomāšanu biedrībai “Mednieku klubs “Mežābele 1”” uz zemes vienībām Kalētu pagastā**

Izskatot biedrības “Mednieku klubs “Mežābele 1””, reģ. Nr. 40008051965, (turpmāk tekstā-iesniedzējs), juridiskā adrese Liepu aleja 3A-12, Kalēti, Kalētu pag., Dienvidkurzemes nov., valdes locekļa [:] 27.07.2023. iesniegumu (iereģistrēts 27.07.2023. ar Nr. DKN/2023/4.10./2908-S) ar lūgumu noslēgt medību tiesību nomas līgumu uz sekojošām pašvaldībai piederošām/piekrītošām zemes vienībām Kalētu pagastā ar kadastra apzīmējumiem: 64640010140, 64640010361, 64640010069, 64640010110, 64640010246, 64640010072, 64640010363, 64640010269, 64640010094, 64640010153, Dienvidkurzemes novada pašvaldības dome **KONSTATĒ:**

Saskaņā ar Kalētu pagasta padomes 15.09.2008.lēmumu, protokols Nr.9, zemes vienība ar kadastra apzīmējumu 64640010153, Kalētu pagastā noteikta par piekritīgu pašvaldībai.

Saskaņā ar Kalētu pagasta padomes 24.11.2008.lēmumu, protokols Nr.11, zemes vienības ar kadastra apzīmējumiem 64640010140, 64640010361, 64640010269, Kalētu pagastā noteikti par piekritīgiem pašvaldībai.

Saskaņā ar Kalētu pagasta padomes 09.02.2009.lēmumu, protokols Nr.3, zemes vienība ar kadastra apzīmējumu 64640010069, Kalētu pagastā noteikta par piekritīgu pašvaldībai.

Saskaņā ar Priekules novada domes 26.11.2009. lēmumu, protokols Nr.14 zemes vienības ar kadastra apzīmējumiem 64640010246 un 64640010094, Kalētu pagastā noteikti par piekritīgiem pašvaldībai.

Zemes vienības ar kadastra apzīmējumiem 64640010110, 64640010072 un 64640010363 reģistrētas zemesgrāmatā uz pašvaldības vārda.

27.07.2023. Valsts meža dienesta (turpmāk-VMD) Dienvidkurzemes virsmežniecībai tika nosūtīta vēstule Nr. DKN/2023/4.10/1991-N ar lūgumu sniegt informāciju, kura medību kolektīva medību iecirknim piekļaujas augstāk minētās zemes vienības un vai ir reģistrēti medību tiesību nomas līgumi. No VMD Dienvidkurzemes

virsmēžniecības 31.07.2023. tika saņemta atbildes vēstule Nr.VM3.8-12/547 (iereģistrēts ar Nr. DKN/2023/4.10/2945-S) par to, ka:

- tikai iesniedzēja medību iecirknim pieslēdzas sekojošas zemes vienības un medību tiesību līgumi nav reģistrēti VMD datu bāzē: 64640010140, 64640010361, 64640010069, 64640010110, 64640010246, 64640010072, 64640010363;
- uz zemes vienībām ar kadastra apzīmējumiem 64640010269, 64640010094 un 64640010153 ir reģistrēts medību tiesību nomas līgums ar biedrību "Mednieku apvienība "Kalēti"" ar termiņu līdz 10.03.2026.

Medību likuma 1.panta 9.punkts nosaka, ka medību tiesības zemes īpašnieks vai tiesiskais valdītājs var izmantot pats vai nodot citai personai, savukārt 29.pants nosaka, ka zemes īpašnieks vai tiesiskais valdītājs ir atbildīgs par medījamo dzīvnieku nodarītajiem postījumiem un zaudējumiem savā īpašumā (valdījumā) esošajā zemē, ja medību tiesības nav nodotas citam medību tiesību lietotājam. Gadījumā, ja medību tiesību īpašnieks medību tiesības nodod citam medību tiesību lietotājam, pušu pienākumus un tiesības nosaka medību tiesību nodošanas līgumā.

Saskaņā ar Ministru kabineta 22.07.2014. noteikumu Nr.421 "Medību noteikumi" 13.punktu zemes īpašnieks vai tiesiskais valdītājs medību tiesības var nodot citai personai, noslēdzot rakstveida līgumu par medību tiesību nodošanu (turpmāk – medību līgums) zemes vienībā, kurai piešķirts kadastra apzīmējums, vai tās daļā, ja medību līgumā ir precīzi norādītas zemes vienības daļas robežas un tās kartogrāfiski atspoguļotas Latvijas 1992. gada ģeodēzisko koordinātu sistēmā. Medību tiesības vienlaikus var nodot tikai vienai personai un 14.punktu- medību līgumu slēdz uz termiņu, kas nav īsāks par vienu gadu medību līgumā ietverot vismaz šādas sastāvdaļas - ziņas par personām, kas slēdz līgumu; līguma priekšmetu – medību tiesības konkrētajā zemes vienībā vai tās daļā esošajās medību platībās, norādot zemes vienības kadastra apzīmējumu un īpašuma nosaukumu, līgumslēdzēju pušu tiesības un pienākumus, tai skaitā tiesības un pienākumus savvaļas medījamo dzīvnieku postījumu novēršanai; līguma darbības termiņu; līguma izbeigšanas (laušanas) un termiņa pagarināšanas nosacījumus.

Pamatojoties uz Medību likuma 1.panta 9.punktu, 29.panta pirmo un otro daļu, Ministru kabineta 22.07.2014. noteikumu Nr.421 "Medību noteikumi" 13. un 14.punktu, Pašvaldību likuma 10.panta 1.daļas 21.punktu un Dienvidkurzemes novada pašvaldības noteikumu par medību tiesību nomas piešķiršanas kārtību (apstiprināti ar Dienvidkurzemes novada pašvaldības domes 26.05.2022.lēmumu Nr.512),

#### **Dienvidkurzemes novada pašvaldības dome NOLEMJ:**

1. **Nodot** pašvaldības medību tiesības biedrībai "Mednieku klubs "Mežābele 1"", reģ. Nr.40008051965, uz sekojošām pašvaldībai piekrītošām/piederošām zemes vienībām Kalētu pagastā:

<b>N.p.k.</b>	<b>Kadastra apz.</b>	<b>Nosaukums</b>	<b>t.sk. mežs</b>	<b>Platība ( ha)</b>
1.	64640010140	Aizparka	-	6,4694
2.	64640010361	Pie Lejas Upītēm	-	1,9
3.	64640010069	Mazās Upītes	-	1,2
4.	64640010110	Granti	-	5,27

5.	64640010246	Viģeļu grantsbedres	-	3,5055
6.	64640010072	Viģeļi	0,7	12
7.	64640010363	Alejas	5,16	9,12
			<b>KOPĀ:</b>	<b>39,1649</b>

**2. Noteikt:**

2.1. nomas termiņu līdz 2028. gada 31.augustam;

2.2. medību tiesību nomas maksu 0,40 EUR (četrdesmit euro centi) bez PVN gadā par 1 ha (vienu hektāru), bet kopsumma ne mazāka kā 10 (desmit) EUR gadā un PVN.

3. **Noteikt**, ka biedrībai "Mednieku klubs "Mežābele 1"", divu mēnešu laikā, no domes lēmuma saņemšanas dienas, jānoslēdz līgums par medību tiesību nodošanu. Ja nomnieks noteiktajā termiņā nenošlēdz līgumu, šis lēmums zaudē spēku.

4. **Uzdot** Nekustamo īpašumu daļas Nekustamo īpašumu speciālistam Kalētu pagastā mēneša laikā no domes lēmuma saņemšanas dienas sagatavot līgumu par medību tiesību nodošanu.

#PARAKSTITAJA1\_AMATS#

(paraksts\*)

#PARAKSTITAJA1\_VARDS#

#PARAKSTITAJA1\_UZVARDS#

Lēmums nosūtāms:

1. Biedrībai "Mednieku klubs "Mežābele 1"" paziņošana e-adresē;
2. nekustamo īpašumu speciālistei M.Kokovihinai;
3. Bārtas un Kalētu pagastu apvienības pārvaldes vadītājam.

# LĒMUMS

#LEMUMA\_REG\_DATUMS\_V\_L#  
#LEMUMA\_NUMURS#

Nr.

## Par medību tiesību iznomāšanu biedrībai "Mednieku klubs "Mežābele 1"" Kalētu pagastā

Izskatot biedrības "Mednieku klubs "Mežābele 1"" reģ. Nr. 40008051965, (turpmāk tekstā-iesniedzējs), juridiskā adrese Liepu aleja 3A-12, Kalēti, Kalētu pag., Dienvidkurzemes nov., valdes locekļa Paula Šaudina 11.08.2023. iesniegumu (iereģistrēts 11.08.2023. ar Nr. DKN/2023/4.10./3132-S) ar lūgumu noslēgt medību tiesību nomas līgumu uz pašvaldībai piekritošo zemes vienību ar kadastra apzīmējumu 6464 001 0063, Kalētu pagastā, Dienvidkurzemes novada pašvaldības dome **KONSTATĒ:**

Saskaņā ar Kalētu pagasta padomes 24.11.2008. lēmumu, protokols Nr.11, zemes vienība ar kadastra apzīmējumu 6464 001 0063, Kalētu pagastā noteikta par piekritīgu pašvaldībai.

15.08.2023. Valsts meža dienesta (turpmāk-VMD) Dienvidkurzemes virsmežniecībai tika nosūtīta vēstule Nr.DKN/2023/4.10/2169-N ar lūgumu sniegt informāciju, kura medību kolektīva medību iecirknim piekļaujas augstāk minētā zemes vienība un vai ir reģistrēts medību tiesību nomas līgums. No VMD Dienvidkurzemes virsmežniecības 16.08.2023. tika saņemta atbildes vēstule Nr.VM3.8-12/607 (iereģistrēts ar Nr. DKN/2023/4.10/3168-S) par to, ka tikai iesniedzēja medību iecirknim pieslēdzas zemes vienība ar kadastra apzīmējumu 6464 001 0063 un medību tiesību līgums nav reģistrēts VMD datu bāzē.

Medību likuma 1.panta 9.punkts nosaka, ka medību tiesības zemes īpašnieks vai tiesiskais valdītājs var izmantot pats vai nodot citai personai, savukārt 29.pants nosaka, ka zemes īpašnieks vai tiesiskais valdītājs ir atbildīgs par medījamo dzīvnieku nodarījumiem postījumiem un zaudējumiem savā īpašumā (valdījumā) esošajā zemē, ja medību tiesības nav nodotas citam medību tiesību lietotājam. Gadījumā, ja medību tiesību īpašnieks medību tiesības nodod citam medību tiesību lietotājam, pušu pienākumus un tiesības nosaka medību tiesību nodošanas līgumā.

Saskaņā ar Ministru kabineta 22.07.2014. noteikumu Nr.421 "Medību noteikumi" 13.punktu zemes īpašnieks vai tiesiskais valdītājs medību tiesības var nodot citai personai, noslēdzot rakstveida līgumu par medību tiesību nodošanu (turpmāk – medību līgums) zemes vienībā, kurai piešķirts kadastra apzīmējums, vai tās daļā, ja medību līgumā ir precīzi norādītas zemes vienības daļas robežas un tās kartogrāfiski atspoguļotas Latvijas 1992. gada ģeodēzisko koordinātu sistēmā. Medību tiesības vienlaikus var nodot tikai vienai personai un 14.punktu- medību līgumu slēdz uz termiņu, kas nav īsāks par vienu gadu medību līgumā ietverot vismaz šādas sastāvdaļas - ziņas par personām, kas slēdz līgumu; līguma priekšmetu – medību tiesības konkrētajā zemes vienībā vai tās daļā esošajās medību platībās, norādot zemes vienības kadastra apzīmējumu un īpašuma nosaukumu, līgumslēdzēju pušu tiesības un pienākumus, tai skaitā tiesības un pienākumus savvaļas medījamo dzīvnieku postījumu novēršanai;

līguma darbības termiņu; līguma izbeigšanas (laušanas) un termiņa pagarināšanas nosacījumus.

Pamatojoties uz Medību likuma 1.panta 9.punktu, 29.panta pirmo un otro daļu, Ministru kabineta 22.07.2014. noteikumu Nr.421 "Medību noteikumi" 13. un 14.punktu, Pašvaldību likuma 10.panta 1.daļas 21.punktu un Dienvidkurzemes novada pašvaldības noteikumu par medību tiesību nomas piešķiršanas kārtību (apstiprināti ar Dienvidkurzemes novada pašvaldības domes 26.05.2022.lēmumu Nr.512),

**Dienvidkurzemes novada pašvaldības dome NOLEMJ:**

1. **Nodot** pašvaldības medību tiesības biedrībai "Mednieku klubs "Mežābele 1"", reģ. Nr.40008051965, uz pašvaldībai piekrītošo zemes vienību Kalētu pagastā:

N.p.k.	Kadastra apz.	Nosaukums	t.sk. mežs	Platība ( ha)
1.	64640010063	Mazā zeme	-	26,8277

2. **Noteikt:**

2.1. nomas termiņu līdz 2028. gada 31.augustam;

2.2. medību tiesību nomas maksu 0,40 EUR (četrdesmit euro centi) bez PVN gadā par 1 ha (vienu hektāru), bet kopsumma ne mazāka kā 10 (desmit) EUR gadā, un PVN.

3. **Noteikt**, ka biedrībai "Mednieku klubs "Mežābele 1"", divu mēnešu laikā, no domes lēmuma saņemšanas dienas, jānoslēdz līgums par medību tiesību nodošanu. Ja nomnieks noteiktajā termiņā nenošlēdz līgumu, šis lēmums zaudē spēku.

4. **Uzdot** Nekustamo īpašumu daļas Nekustamo īpašumu speciālistam Kalētu pagastā mēneša laikā no domes lēmuma saņemšanas dienas sagatavot līgumu par medību tiesību nodošanu.

#PARAKSTITAJA1\_AMATS#

(paraksts\*)

#PARAKSTITAJA1\_VARDS#

#PARAKSTITAJA1\_UZVARDS#

Lēmums nosūtāms:

- 1.Biedrībai "Mednieku klubs "Mežābele 1"" paziņošana e-adresē;
2. nekustamo īpašumu speciālistei M.Kokovihinai;
3. Bārtas un Kalētu pagastu apvienības pārvaldes vadītājam

# LĒMUMS

#LEMUMA\_REG\_DATUMS\_V\_L#  
#LEMUMA\_NUMURS#

Nr.

## Par medību tiesību nomas izsoles rīkošanu zemes vienībā "Pašvaldības meži", Grobiņas pagastā, zemes vienībā ar kadastra apzīmējumu 6460 011 0018

Izskatot biedrības "Mednieku klubs "Vītiņi"", reģ.Nr.50008050711, (turpmāk tekstā – iesniedzējs), juridiskā adrese "Slokas", Grobiņas pag., Dienvidkurzemes nov., valdes locekļa [:], kurš rīkojas uz statūtu pamata, 18.07.2023. iesniegumu (reģistrēts Nr. DKN/2023/4.10./2794-S) ar lūgumu nodot medību tiesību nomu pašvaldībai piekrītošā zemes vienībā "Pašvaldības meži", Grobiņas pagastā, kadastra apzīmējums 6460 011 0018, 54,77 ha platībā, Dienvidkurzemes novada pašvaldības dome **KONSTATĒ:**

Nekustamais īpašums "Pašvaldības meži", Grobiņas pagastā, Dienvidkurzemes novadā, kadastra numurs 6460 011 0015, sastāv no divām zemes vienībām - ar kadastra apzīmējumu 6460 011 0015, 5,24 ha platībā un kadastra apzīmējumu 6460 011 0018, 54,77 ha platībā.

Saskaņā ar Grobiņas pagasta padomes 23.09.2008. lēmumu Nr.9., 1.p., "Par nosaukumu un lietošanas mērķu apstiprināšanu, par zemes ierīcības projektu izstrādi, par izpērkamās zemes maksas samazinājumu, par zemes ierīcības projekta apstiprināšanu, par lauku apvidu zemes piederību", zemes vienības noteiktas par pašvaldībai piekritīgo zemi.

20.07.2023. Valsts meža dienesta (turpmāk-VMD) Dienvidkurzemes virsmežniecībai tika nosūtīta vēstule Nr. DKN/2023/4.10/1916-N ar lūgumu sniegt informāciju kura medību kolektīva medību iecirknim piekļaujas augstāk minētā zemes vienība un vai ir reģistrēts medību tiesību nomas līgums.

No VMD Dienvidkurzemes virsmežniecības 21.07.2023. tika saņemta atbildes vēstule Nr.VM3.8-12/518 (iereģistrēts ar Nr. DKN/2023/4.10/2838-S) par to, ka zemes vienība ar kadastra apzīmējumu 6460 011 0018 pieslēdzas biedrības "Mednieku klubs "Vītiņi"" un "Mednieku klubs "Liepājas mednieku klubs"" medību iecirkņiem.

16.08.2023. abiem medību kolektīviem nosūtīta vēstule Nr. DKN/2023/4.10/2171-N "Par apliecinājuma/vienošanās iesniegšanu pašvaldībai", kurš medību kolektīvs pretendē uz medību tiesībām. Apliecinājuma/vienošanās iesniegšanas termiņš noteikts līdz 2023. gada 22. augustam. Līdz norādītajam datumam apliecinājums/vienošanās pašvaldībā nav saņemts.

Medību likuma 1.panta 9.punkts nosaka, ka medību tiesības zemes īpašnieks vai tiesiskais valdītājs var izmantot pats vai nodot citai personai, savukārt 29.pants nosaka, ka zemes īpašnieks vai tiesiskais valdītājs ir atbildīgs par medījamo dzīvnieku nodarītajiem postījumiem un zaudējumiem savā īpašumā (valdījumā) esošajā zemē, ja medību tiesības nav nodotas citam medību tiesību lietotājam. Gadījumā, ja medību tiesību īpašnieks medību tiesības nodod citam medību tiesību lietotājam, pušu pienākumus un tiesības nosaka medību tiesību nodošanas līgumā

Saskaņā ar Ministru kabineta 22.07.2014. noteikumu Nr.421 "Medību noteikumi" 13.punktu zemes īpašnieks vai tiesiskais valdītājs medību tiesības var nodot citai personai, noslēdzot rakstveida līgumu par medību tiesību nodošanu (turpmāk – medību

līgums) zemes vienībā, kurai piešķirts kadastra apzīmējums, vai tās daļā, ja medību līgumā ir precīzi norādītas zemes vienības daļas robežas un tās kartogrāfiski atspoguļotas Latvijas 1992. gada ģeodēzisko koordinātu sistēmā. Medību tiesības vienlaikus var nodot tikai vienai personai un 14.punktu- medību līgumu slēdz uz termiņu, kas nav īsāks par vienu gadu medību līgumā ietverot vismaz šādas sastāvdaļas - ziņas par personām, kas slēdz līgumu; līguma priekšmetu – medību tiesības konkrētajā zemes vienībā vai tās daļā esošajās medību platībās, norādot zemes vienības kadastra apzīmējumu un īpašuma nosaukumu, līgumslēdzēju pušu tiesības un pienākumus, tai skaitā tiesības un pienākumus savvaļas medījamo dzīvnieku postījumu novēršanai; līguma darbības termiņu; līguma izbeigšanas (laušanas) un termiņa pagarināšanas nosacījumus.

Pamatojoties uz Medību likuma 1.panta 4. punktu un 9.punktu, 29.panta pirmo un otro daļu, Ministru kabineta 22.07.2014. noteikumu Nr.421 “Medību noteikumi” 13. un 14.punktu, Pašvaldību likuma 10.panta 1.daļas 21.punktu un Dienvidkurzemes novada pašvaldības noteikumu par medību tiesību nomas piešķiršanas kārtību (apstiprināti ar Dienvidkurzemes novada pašvaldības domes 26.05.2022.lēmumu Nr.512),

**Dienvidkurzemes novada pašvaldības dome NOLEMJ:**

1. Nodot medību tiesību nomas izsolē pašvaldībai piekrītošo zemes vienību “Pašvaldības meži”, Grobiņas pagasts, kadastra apzīmējums 6460 011 0018 54,77 ha platībā, iekļaujot izsoles noteikumos nosacījumus:
  - a. medību tiesību nomas sākumcenu 0,40 EUR (četrdesmit euro centi) bez PVN gadā par 1 ha (vienu hektāru), bez PVN;
  - b. nomas termiņu 5 (pieci) gadi.
2. Dienvidkurzemes novada pašvaldības Īpašuma atsavināšanas un izsoļu komisijai organizēt medību tiesību nomas izsoles procesu atbilstoši normatīvajos aktos noteiktajai kārtībai, mēneša laikā no lēmuma pieņemšanas dienas.

#PARAKSTITAJA1\_AMATS#

(paraksts\*)

#PARAKSTITAJA1\_VARDS#

#PARAKSTITAJA1\_UZVARDS#

Lēmums nosūtāms:

1. Biedrībai “Mednieku klubs “Vītiņi””: [ainis@armf.eu](mailto:ainis@armf.eu) ;
2. Biedrībai “Mednieku klubs “Liepājas mednieku klubs””: [salmins.gatis@gmail.com](mailto:salmins.gatis@gmail.com) ;
2. Nekustamo īpašumu speciālistei I. Ratniecei ;
3. Īpašuma atsavināšanas un izsoļu komisijai.
4. Gaviezes un Grobiņas pagastu apvienības pārvaldes vadītājam J. Cipriķim.

# LĒMUMS

#LEMUMA\_REG\_DATUMS\_V\_L#  
#LEMUMA\_NUMURS#

Nr.

## Par lauksaimniecības zemes ierīkošanu īpašumā "Sēlieši", Kalvenes pagastā

Izskatot [:] Rudbāržu pagasta zemnieku saimniecības "Dzintari", reģ. Nr. 41201013767 (turpmāk – lesniedzējs), iesniegumu (reģistrēts ar Nr. DKN/2023/4.10/1116-S) ar lūgumu atļaut veikt meža zemes atmežošanu nekustamā īpašuma „Sēlieši”, Kalvenes pagastā, Dienvidkurzemes novadā, zemes vienībā ar kadastra apzīmējumu 64660020008, jo īpašnieks meža vietā vēlas iekopt aramzemi kopumā 0,53 ha platībā, Dienvidkurzemes novada pašvaldības dome **KONSTATĒ:**

Pamatojoties uz Ministru Kabineta 2013. gada 5. marta noteikumu Nr. 118 "Kārtība, kādā lauksaimniecībā izmantojamo zemi ierīko mežā, kā arī izsniedz atļauju tās ierīkošanai" 7. punktu, atļauju lauksaimniecības zemes ierīkošanai izsniedz pašvaldība.

Zemes īpašums „Sēlieši”, Kalvenes pagastā, pieder lesniedzējam. Īpašums sastāv no vienas zemes vienības 27,8 ha platībā, reģistrēts Kalvenes pagasta zemesgrāmatas nodalījumā Nr. 126.

Saņemts Valsts meža dienesta Dienvidkurzemes virsmežniecības 2023. gada 30. jūnija kompensācijas aprēķins īpašumā "Sēlieši", Kalvenes pagastā. Kopējais kompensācijas apmērs 75,41 EUR.

Kompensācija samaksāta pilnā apmērā, ieskaitīta valsts kasē.

Saskaņā ar Ministru Kabineta 2013. gada 5. marta noteikumu Nr.118 „Kārtība, kādā lauksaimniecībā izmantojamo zemi ierīko mežā, kā arī izsniedz atļauju tās ierīkošanai” 10.1. punktu ir saņemti pozitīvi atzinumi no Dabas aizsardzības pārvaldes, Valsts meža dienesta Dienvidkurzemes virsmežniecības un Valsts vides dienesta Atļauju pārvaldes.

Pamatojoties uz iepriekš minēto un Ministru Kabineta 2013. gada 5. marta noteikumu Nr. 118 "Kārtība, kādā lauksaimniecībā izmantojamo zemi ierīko mežā, kā arī izsniedz atļauju tās ierīkošanai" 14., 15. punktu un Pašvaldību likuma 10. panta pirmās daļas 21. punktu,

### **Dienvidkurzemes novada pašvaldības dome NOLEMJ:**

3. **Atļaut** [:] Rudbāržu pagasta zemnieku saimniecībai "Dzintari", reģ. Nr. 41201013767, ierīkot lauksaimniecības zemi īpašuma „Sēlieši”, Kalvenes pagasts, zemes vienībā ar kadastra apzīmējumu 64660020008

Īpašuma nosaukums	Kadastra numurs	Kadastra apzīmējums	Kvartāls	Nogabals	Platība, ha
Sēlieši	64660020008	64660020008	1	3	0,09
			1	6	0,44
				kopā	0,53



4. Administratīvais akts izpildāms trīs gadu laikā no tā spēkā stāšanās brīža.

#PARAKSTITAJA1\_AMATS#

(paraksts\*)

#PARAKSTITAJA1\_VARDS#

#PARAKSTITAJA1\_UZVARDS#

Lēmums nosūtāms:

1. [:] Rudbāržu pagasta zemnieku saimniecībai "Dzintari" [ainars180@inbox.lv](mailto:ainars180@inbox.lv).
2. Valsts meža dienesta Dienvidkurzemes virsmežniecībai.
3. Vides aizsardzības vecākajam speciālistam Uldim Pīlageram.

# LĒMUMS

#LEMUMA\_REG\_DATUMS\_V\_L#  
#LEMUMA\_NUMURS#

Nr.

## Par paredzētās darbības akceptēšanu

Izskatot SIA "Inerto materiālu serviss", reģ. Nr. 42103025829, Dzintaru iela 19, Liepāja, LV-3401 un Zemnieku saimniecības "Rieksti-1", reģ. Nr. 42101012995, "Rieksti-1", Gramzdas pagasts, Priekules novads, LV-3486, 2023. gada 17. jūlija iesniegumu (reģistrēts ar Nr. DKN/2023/4.10/2772-S) ar lūgumu akceptēt paredzēto darbību – smilts– grants un smilts ieguvei derīgo izrakteņu atradnē "Gramzda II" Dienvidkurzemes novada Gramzdas pagastā, nekustamajā īpašumā "Meža Bites" un nekustamajā īpašumā "Rieksti", Dienvidkurzemes novada pašvaldības dome **KONSTATĒ**:

Paredzētās darbības norises vieta ir atradnes "Gramzda II" teritorija, īpašums "Meža Bites", kadastra Nr. 64580010480, un īpašuma "Rieksti", kadastra Nr. 64580010075, zemes vienība ar kadastra apzīmējumu 64580010370.

Paredzētās darbības ietvaros plānota smilts – grants un smilts ieguve, izmantojot atkāto ieguves metodi (ar ekskavatoru, buldozeru un frontālo iekrāvēju) vienā kāplē (līdz aptuveni 7 m dziļumam) virs gruntsūdens līmeņa, transportēšana uz tehnoloģisko laukumu derīgo izrakteņu tālākai pārstrādei (drupināšana, skalošana, šķirošana), saražotās produkcijas uzglabāšana un izvešana realizācijai.

Smilts – grants un smilts ieguve paredzēta aptuveni 15,81 ha platībā, gadā plānots izstrādāt līdz 150 000 m<sup>3</sup> smilts – grants un smilts materiāla. Derīgo izrakteņu pārstrādes (drupināšana, skalošana, šķirošana) apjoms - 130 000 m<sup>3</sup> gadā, 20 000 m<sup>3</sup> paredzēts izvest bez pārstrādes. Pārstrādi plānots realizēt Tehnoloģiskajā laukumā īpašumā "Bites" (mobilā materiāla skalošanas un šķirošanas iekārtā).

Paredzētajai darbībai, pamatojoties uz Vides pārraudzības valsts biroja (turpmāk – Birojs) 2022. gada 24. janvāra lēmumu Nr. 5–02/4/2022, ir veikts ietekmes uz vidi novērtējums (turpmāk – IVN). Ietekmes uz vidi novērtējuma ziņojuma (turpmāk – Ziņojums) Izstrādātājs ir SIA "Enviroprojekts, reģ. Nr. 40003683283, Mazā Nometņu iela 31, Rīga, LV – 1002.

Ziņojums Birojā iesniegts 2022. gada 13. jūlijā. Ziņojuma aktualizētā redakcija Birojā iesniegta 2022. gada 21. septembrī un 2023. gada 6. jūnijā.

Paziņojums par sākotnējo sabiedrisko apspriešanu tika publicēts laikraksta "Kurzemes Vārds" 2022. gada 1. februāra izdevumā Nr. 22 (9105). Informācija tika izvietota arī Izstrādātājas tīmekļvietnē <http://www.enviro.lv/>, Priekules novada pašvaldības tīmekļvietnē <https://priekulesnovads.lv/> un Biroja tīmekļvietnē [www.vpvb.gov.lv](http://www.vpvb.gov.lv). Informatīvie materiāli par Paredzēto darbību bija pieejami Izstrādātājas tīmekļvietnē <http://www.enviro.lv/> atsevišķi izveidotā un aktīvā datu glabātuves direktorijā ([http://www.enviro.lv/Gramzda\\_IVN\\_SA/](http://www.enviro.lv/Gramzda_IVN_SA/)). Paziņojumi par IVN uzsākšanu un sākotnējo apspriešanu individuāli ierakstītu vēstuļu veidā tika nosūtīti to nekustamo īpašumu īpašniekiem (valdītājiem), kuru nekustamie īpašumi robežojas ar ieguves vietu.

Saskaņā ar likuma "Covid – 19 infekcijas pārvaldības likums" 20. pantā noteikto, sabiedriskās apspriešana norisinājās laika posmā no 2022. gada 1. februāra līdz 2022. gada 21. februārim, sapulce klātienē 2022. gada 16. aprīlī plkst. 10:00 tika aizstāta ar video prezentāciju tiešsaistes platformā ZOOM (pieejas saite tika publicēta Izstrādātājas tīmekļvietnē [http://www.enviro.lv/Gramzda2\\_IVN\\_videokonference/](http://www.enviro.lv/Gramzda2_IVN_videokonference/)). Sanāksmē piedalījās Izstrādātājas, pašvaldības un ierosinātāju pārstāvji, neviens interesents no sabiedrības. Atbilstoši Izstrādātājas sniegtajai informācijai, projekta materiāli tika skatīti no 21 unikālas IP adreses.

Rakstiskus priekšlikumus Birojā bija iespējams iesniegt līdz 2022. gada 21. februārim. Sākotnējā apriešanā netika saņemti rakstiski priekšlikumu par Paredzētās darbības iespējamo ietekmi uz vidi.

Paredzētajai darbībai Birojs 2023. gada 14. jūlijā ir izsniedzis Atzinumu Nr. 5-04/5/2023 par ietekmes uz vidi novērtējuma ziņojumu smilts – grants un smilts ieguvei derīgo izrakteņu atradnē "Gramzda II" Dienvidkurzemes novada Gramzdas pagastā, nekustamajā īpašumā "Meža Bites" un nekustamajā īpašumā "Rieksti" (turpmāk – Atzinums), kas izdots saskaņā ar likuma "Par ietekmes uz vidi novērtējumu" 20. panta pirmo daļu un tajā noteikti nosacījumi saskaņā ar šā likuma 20. panta desmito daļu.

Atzinumā Birojs secina, ka Paredzētās darbības IVN kopumā veikts atbilstoši tā nosacījumiem. Birojs nekonstatē tādus apstākļus vai aprobežojumus, kas kopumā nepieļautu Paredzēto darbību. Vienlaikus Atzinumā identificēta virkne nosacījumu, ar kādiem Paredzētā darbība tās akcepta gadījumā var tikt īstenojama vai nav pieļaujama.

Saskaņā ar Priekules novada teritorijas plānojuma 2015. – 2026. gadam grozījumiem (redakcija 4.1.) (turpmāk – Teritorijas plānojums) grafisko daļu leguves vietas teritorija atrodas funkcionālajās zonās "Mežu teritorija (M)" un "Lauksaimniecības teritorija (L)"; Tehnoloģiskais laukums atrodas funkcionālajā zonā "Rūpnieciskās apbūves teritorija (R1)". Atbilstoši Teritorijas plānojuma Teritorijas izmantošanas un apbūves noteikumiem derīgo izrakteņu ieguve lauksaimniecības un mežsaimniecības zemēs ir atļauta (teritorijas papildizmantošanas veids). Rūpnieciskās apbūves teritorija (R1) ir funkcionālā zona, kuras galvenā izmantošana ir derīgo izrakteņu ieguve un derīgo izrakteņu ieguves darbības nodrošināšanai nepieciešamā apbūve un infrastruktūra.

Saskaņā ar likuma "Par ietekmes uz vidi novērtējumu" 22. panta otro daļu pašvaldība, vispusīgi izvērtējusi ziņojumu, pašvaldības un sabiedrības viedokli un ievērojot kompetentās institūcijas atzinumu par ziņojumu, pieņem lēmumu par paredzētās darbības akceptēšanu vai neakceptēšanu.

Ņemot vērā Vides pārraudzības valsts biroja 2023. gada 14. jūlija Atzinumu Nr. 5-04/5/2023 un pamatojoties uz likuma "Par ietekmes uz vidi novērtējumu" 22. panta otro daļu, un Pašvaldību likuma 10.panta 1.daļas 21.punktu,

#### **Dienvidkurzemes novada pašvaldības dome NOLEMJ:**

5. Akceptēt SIA "Inerto materiālu serviss" un Zemnieku saimniecības "Rieksti-1" paredzēto darbību - smilts–grants un smilts ieguvi derīgo izrakteņu atradnē "Gramzda II" Dienvidkurzemes novada Gramzdas pagastā, nekustamā īpašumā "Meža Bites", kadastra Nr. 64580010480, un nekustamā īpašuma "Rieksti", kadastra Nr. 64580010075, zemes vienībā ar kadastra apzīmējumu 64580010370, ar nosacījumu, ka tiek izpildīti Vides pārraudzības valsts biroja 2023. gada 14. jūlija Atzinumā Nr. 5-04/5/2023 ietvertie obligātie nosacījumi.

6. Lēmumu, saskaņā ar Administratīvā procesa likuma 188.panta otro daļu, var apstrīdēt Administratīvajā rajona tiesā viena mēneša laikā no tā spēkā stāšanās dienas.

#PARAKSTITAJA1\_AMATS#

(paraksts\*)

#PARAKSTITAJA1\_VARDS#

#PARAKSTITAJA1\_UZVARDS#

Lēmums nosūtāms:

1. SIA "Inerto materiālu serviss" [valdis.likosts@mbbetons.lv](mailto:valdis.likosts@mbbetons.lv).
2. Zemnieku saimniecībai "Rieksti-1" [Rieksti\\_1@inbox.lv](mailto:Rieksti_1@inbox.lv).
3. Vides aizsardzības vecākajam speciālistam Uldim Pīlageram.

# LĒMUMS

#LEMUMA\_REG\_DATUMS\_V\_L#  
#LEMUMA\_NUMURS#

Nr.

## Par grozījumu veikšanu bieži sastopamo derīgo izrakteņu ieguves atļaujā Nr. 1/2017 smilts–grants un smilts atradnei “Dižklievēni”

Dienvidkurzemes novada pašvaldībā 2023. gada 31. jūlijā saņemts [:], personas kods [:], pārpilnvarotās personas SIA “Vides un ģeoloģijas serviss”, reģ. Nr. 42103062810, [:], iesniegums (reģistrēts ar Nr. DKN/2023/4.10/2949-S) ar lūgumu veikt grozījumus bieži sastopamo derīgo izrakteņu ieguves atļaujā Nr. 1/2017 smilts-grants un smilts atradnei „Dižklievēni”, kas atrodas Dienvidkurzemes novada Rucavas pagasta nekustamā īpašuma „Dižklievēni” (kadastra Nr. 64520020021) zemes vienībā ar kadastra apzīmējumu 64520020016, kā arī pagarināt atļaujas derīguma termiņu atbilstoši iesniegtajam derīgo izrakteņu ieguves limitam, Dienvidkurzemes novada pašvaldības dome **KONSTATĒ:**

Rucavas novada dome 2017. gada 31. janvārī SIA “Grauds A.B.”, reģ. Nr. 42103028789, izsniegusi bieži sastopamo derīgo izrakteņu ieguves atļauju Nr. 1/2017 Smilts-grants un smilts atradnei “Dižklievēni” (turpmāk – Atļauja) īpašumā “Dižklievēni”, Dunikas pagastā, Rucavas novadā. Atļauja ir derīga līdz 2041. gada 14. janvārim.

Saskaņā ar iesniegto zemesgrāmatu apliecību SIA “Grauds A.B” 2021. gada 13. decembrī īpašumu “Dižklievēni” ir pārdevusi [:].

Saskaņā ar iesniegto 2022. gada 15. augusta pilnvaru Nr. KR.002/2022.2 [:] pilnvaro SIA “Vakaru Statyba LV”, reģ. Nr. 40203413910, veikt derīgo izrakteņu ieguvī atradnē “Dižklievēni”.

Valsts vides dienests 2023. gada 14. jūlijā ir pieņēmis lēmumu Nr. AP23VL0486 par grozījumiem tehniskajos noteikumos Nr. LI17TN0003, nomainot personu, kura gatavojas veikt darbību, no SIA “Grauds A.B” uz SIA “Vakaru Statyba LV”, reģ. Nr. 40203413910, un pagarinot tehnisko noteikumu derīguma termiņu līdz 2048. gada 18. jūnijam.

Valsts vides dienests 2023. gada 19. jūnijā SIA “Vakaru Statyba LV”, reģ. Nr. 40203413910, ir izsniedzis derīgo izrakteņu ieguves limitu smilts-grants un smilts atradnei “Dižklievēni” Dienvidkurzemes novada Dunikas pagastā, kas derīgs līdz 2048. gada 18. jūnijam.

Saskaņā ar likuma „Par zemes dzīlēm” 4. panta piektās daļas 1. punktu vietējā pašvaldība Ministru kabineta noteiktajā kārtībā un, ievērojot Valsts vides dienesta noteiktos ieguves limitus, izsniedz atļaujas bieži sastopamo derīgo izrakteņu ieguvei. Ministru kabineta 2011. gada 6. septembra noteikumu Nr. 696 „Zemes dzīļu izmantošanas licenču un bieži sastopamo derīgo izrakteņu ieguves atļauju izsniegšanas kārtība” 38. punkts nosaka, ka ja atļaujas darbības laikā ir mainījusies informācija, kas norādīta atļaujā (komersanta nosaukums (firma) vai juridiskā adrese), komersants iesniedz atļaujas izsniedzējam iesniegumu par nepieciešamajiem grozījumiem atļaujā.

Pamatojoties uz likuma „Par zemes dzīlēm” 4. panta piektās daļas 1. punktu, Ministru kabineta 2011. gada 6. septembra noteikumu Nr. 696 „Zemes dzīļu izmantošanas licenču un bieži sastopamo derīgo izrakteņu ieguves atļauju izsniegšanas kārtība” 33. un 38. punktu, kā arī Pašvaldību likuma 10.panta pirmās daļas 21.punktu,

**Dienvidkurzemes novada pašvaldības dome NOLEMJ:**

7. Aizstāt 2017. gada 31. janvāra atļaujā Nr. 1/2017 teikumu “Izsniegta SIA “Grauds A.B”, reģ. Nr. 42103028789” ar teikumu “Izsniegta SIA “Vakaru Statyba LV”, reģ. Nr. 40203413910”.
8. Pagarināt Atļaujas derīguma termiņu līdz 2048. gada 18. jūnijam.
9. Aizstāt Atļaujā teikumu “Atļauja izsniegta 2017. gada 31. janvārī un ir derīga līdz 2041. gada 14. janvārim” ar teikumu “Atļauja izsniegta 2017. gada 31. janvārī, grozīta 2023. gada 24.augustā un ir derīga līdz 2048. gada 18. jūnijam”.
10. Atļaujas 1. pielikuma 1. punktu izteikt sekojošā redakcijā: “Bieži sastopamo derīgo izrakteņu ieguves atļauja (turpmāk – Atļauja) izsniegta SIA SIA “Vakaru Statyba LV”, reģ. Nr. 40203413910 (turpmāk – atļaujas Adresāts) smilts-grants un smilts atradnei “Dižklievēni (turpmāk – atradne), kas atrodas Dienvidkurzemes novada Dunikas pagastā, saskaņā ar likuma “Par zemes dzīlēm” 4. panta piekto daļu”.
11. Atļaujas 1. pielikuma 13. punktā vārdu “Rucavas” nomainīt ar vārdu “Dienvidkurzemes”.
12. Atļaujas 2. un 3. pielikumu izteikt sekojošā redakcijā:

2.pielikums bieži sastopamo derīgo izraķteņu  
iegaves atļaujai Nr. 1/2017

### Smilts-grants un smilts atradnes "Dižklievēni" un derīgo izraķteņu iegaves limita laukuma izvietojuma plāns




0 50 100 150 200  
metri



Īpašumlieta Nekustamā īpašuma valsts kadastra informācijas  
sistēmas datī, 2023.gads

Datu iegūšanai izmantoti: Ortofotoaerofotogrāfijas  
© Latvijas Ģeogrāfiskās informācijas aģentūra, 2022.gads

#### Apzīmējumi

-  Smilts-grants un smilts atradnes "Dižklievēni" un noteiktā derīgo izraķteņu iegaves limita laukuma robeža (52.83 tūkst.m<sup>2</sup>)
- 1 Limita laukuma robežpunkts un tā numurs
-  Valsts vietējā autoceļa V1219 Ječi-Bārta-Sedviņi aizsargjosla (6.89 tūkst. m<sup>2</sup>)
-  Nekustamā īpašuma "Dižklievēni" (kadastra Nr. 6452 002 0021) zemes vienības ar kadastra apzīmējumu 6452 002 0016 robeža

**Derīgo izrakteņu ieguves limita laukuma  
robežpunktu koordinātas LKS-92 sistēmā**

<b>Robežpunkta Nr.</b>	<b>X</b>	<b>Y</b>
1	329200.897	244943.879
2	329296.475	244976.486
3	329343.199	244987.320
4	329404.945	244989.231
5	329522.553	244971.977
6	329512.080	244945.755
7	329508.636	244894.368
8	329508.400	244833.630
9	329509.600	244795.820
10	329511.179	244774.885
11	329519.723	244686.672
12	329447.965	244680.033
13	329443.942	244856.379
14	329219.558	244816.327



## Derīgo izrakteņu ieguves limits

*Smilts-grants un smilts atradne "Dižklievēni"*

(derīgo izrakteņu atradnes nosaukums)

*Dienvidkurzemes novads, Dunikas pagasts*

(atradnes administratīvā piederība un adrese (ja iespējams))

*SIA "VAKARU STATYBA LV", reģ. Nr. 40203413910*

(zemes dzīļu izmantotājs)

*no 2023. gada 19. jūnija līdz 2048. gada 18. jūnijam*<sup>1</sup>

(termiņš, uz kādu piešķirts ieguves limits)

Derīgo izrakteņu veids	Mērvienība	Ieguves limita apjoms <sup>2</sup>	Krājumu kategorija
<i>Smilts-grants</i>	<i>tūkst.m<sup>3</sup></i>	<i>114.64</i>	<i>A</i>
<i>Smilts</i>	<i>tūkst.m<sup>3</sup></i>	<i>34.32</i>	<i>A</i>

<sup>1</sup> Ar šī limita izsniegšanu uzskatīt par nederīgu Valsts vides dienesta 2016. gada 15. janvārī SLA "Grands A.B." noteikto derīgo izrakteņu ieguves limitu atradnē "Dižklievēni".

<sup>2</sup> Derīgo izrakteņu ieguves limitā ir iekļauti 23.93 tūkst.m<sup>3</sup> smilts-grants un 3.96 tūkst.m<sup>3</sup> smilts krājumu, kas ietilpst aizsargjoslā gar valsts vietējo autoceļu V1219 Ječi-Bārta-Sedviņi.

*Derīgo izrakteņu ieguves limita krājumu apjoma stāvoklis uz 2022. gada 4. jūliju..*

Pielikumā: Smilts-grants un smilts atradnes "Dižklievēni" un derīgo izrakteņu ieguves limita  
laukuma izvietojuma plāns. Mērogs 1 : 5 000 – 2 lapas.

Valsts vides dienesta  
Atļauju pārvaldes  
Piesārņojuma un dabas resursu departamenta  
Resursu pārvaldības daļas vadītāja vietnieks

*A.Junkurs*

(paraksts un tā atšifrējums)

Dokumenta datums ir tās elektroniskās  
parakstīšanas datums

ŠIS DOKUMENTS IR PARAKSTĪTS AR DROŠU ELEKTRONISKO PARAKSTU UN SATUR  
LAIKA ZĪMOGS

Lēmumu saskaņā ar Administratīvā procesa likuma 188. panta otro daļu var apstrīdēt Administratīvajā rajona tiesā viena mēneša laikā no tā spēkā stāšanās dienas.

#PARAKSTITAJA1\_AMATS# (paraksts\*)  
#PARAKSTITAJA1\_VARDS#  
#PARAKSTITAJA1\_UZVARDS#

Lēmums nosūtāms:

1. SIA "Vides un ģeoloģijas serviss" [info@vidgeoserviss.lv](mailto:info@vidgeoserviss.lv).
2. Vides aizsardzības vecākajam speciālistam Uldim Pīlageram.

# LĒMUMS

#LEMUMA\_REG\_DATUMS\_V\_L#  
#LEMUMA\_NUMURS#

Nr.

## Par izmaiņām Dienvidkurzemes novada pašvaldības saistošajos noteikumos Nr.2023/26 “Sadzīves atkritumu apsaimniekošanas saistošie noteikumi”

Dienvidkurzemes novada pašvaldības dome 2023.gada 29.jūnijā pieņēma saistošos noteikumus Nr.2023/26 “Sadzīves atkritumu apsaimniekošanas saistošie noteikumi” (apstiprināti ar Dienvidkurzemes novada pašvaldības domes 2023.gada 29.jūnija sēdes lēmumu Nr.555, protokola Nr.9, 14.§, turpmāk – saistošie noteikumi).

2023.gada 14.jūlijā saņemts Vides aizsardzības un reģionālās attīstības ministrijas atbilde Nr. 1-18/4063 *Par precizētu saistošo noteikumu nosūtīšanu atzinuma sniegšanai*, kurā lūgts veikts precizējumus saistošajos noteikumos.

Pamatojoties uz Pašvaldību likuma 10.panta pirmās daļas 1.punktu un Atkritumu apsaimniekošanas likuma 8.panta pirmās daļas 3. punktu,

### Dienvidkurzemes novada pašvaldības dome NOLEMJ:

1. Precizēt saistošo noteikumu 2.1.punktu atbilstoši Pašvaldību likuma 4.panta pirmās daļas 1.punktam, izsakot to šādā redakcijā: “*nodrošināt pašvaldības autonomās funkcijas izpildi - atkritumu apsaimniekošanas organizēšana pašvaldības iedzīvotāju interesēs neatkarīgi no tā, kā īpašumā atrodas dzīvojamais fonds.*”;
2. Precizēt saistošo noteikumu 5.1.punktu, izsakot to šādā redakcijā: “**Atkritumu apsaimniekotājs** – komersants, ar kuru Pašvaldība ir noslēgusi līgumu par sadzīves atkritumu un mājsaimniecībās radīto būvniecības atkritumu savākšanu, pārvadāšanu, pārkraušanu, šķirošanu un uzglabāšanu vienā vai abās Dienvidkurzemes novada pašvaldības atkritumu apsaimniekošanas zonās.”;
3. Papildināt saistošo noteikumu 7.5.apakšpunktā ietverto uzskaitījumu, izsakot to šādā redakcijā: “*atsevišķi novietots atkritumu kontainers, kas paredzēts konkrētai atkritumu plūsmai (piemēram, tekstila atkritumiem, sadzīvē radītajiem bīstamajiem atkritumiem, bioloģiski noārdāmajiem atkritumiem un pārtikas atkritumiem).*”;
4. Papildināt saistošo noteikumu 8.3.apakšpunktu ar laika periodu: “*īpašumi, ko izmanto noteiktā laikā vasaras sezonā no 1. maija līdz 31. oktobrim vai ziemas sezonā no 1. novembra līdz 30. aprīlim.*”;
5. Saistošo noteikumu 17.2.apakšpunktā vārdu “aprakt” aizstāt ar vārdu “apglabāt”;
6. Saistošo noteikumu 29.punktu izteikt šādā redakcijā: “*Liela izmēra atkritumu*

Šis dokuments ir parakstīts ar drošu elektronisko parakstu un satur laika zīmogu

- īslaicīga novietošana pie sadzīves atkritumu konteineriem vai citā šim nolūkā paredzētā vietā atkritumu radītājam ir atļauta tikai ar nekustamā īpašuma īpašnieku, valdītāju vai apsaimniekotāju un atkritumu apsaimniekotāju saskaņotā vietā un laikā”;*
7. Saistošo noteikumu 30.punktu izteikt šādā redakcijā: *”Liela izmēra atkritumi, tai skaitā Ziemassvētku eglītes, kā arī māsaimniecībā radīti būvniecības atkritumi atkritumu radītājam ir jāsavāc atsevišķi no citiem atkritumiem, izvešanu individuāli saskaņojot ar atkritumu apsaimniekotāju. Aizliegts māsaimniecībā radušos būvniecības atkritumus un liela izmēra atkritumus ievietot sadzīves atkritumu konteineros, kā arī tos novietot citās tam neparedzētās vietās”.*;
  8. Saistošo noteikumu 34.punktā aizstāt vārdus “pašvaldības speciālists” ar vārdu “pašvaldība”;
  9. Svītrot saistošo noteikumu 36.punktu.
  - 10.Papildināt saistošo noteikumu paskaidrojuma raksta 1. punktu ar Dienvidkurzemes novada atkritumu apsaimniekošanas zonu aprakstu, svītrojot citu zonu aprakstus un papildināt ar skaidrojumu par saistošo noteikumu 44.punktā minēto normu stāšanos spēkā ar 2025.gada 1.februāri.

#PARAKSTITAJA1\_AMATS#

(paraksts\*)

#PARAKSTITAJA1\_VARDS#

#PARAKSTITAJA1\_UZVARDS#

Lēmums nosūtāms:

Pašvaldības izpilddirektoram;  
Pašvaldības vides speciālistam;  
Administratīvās daļas vadītājam.