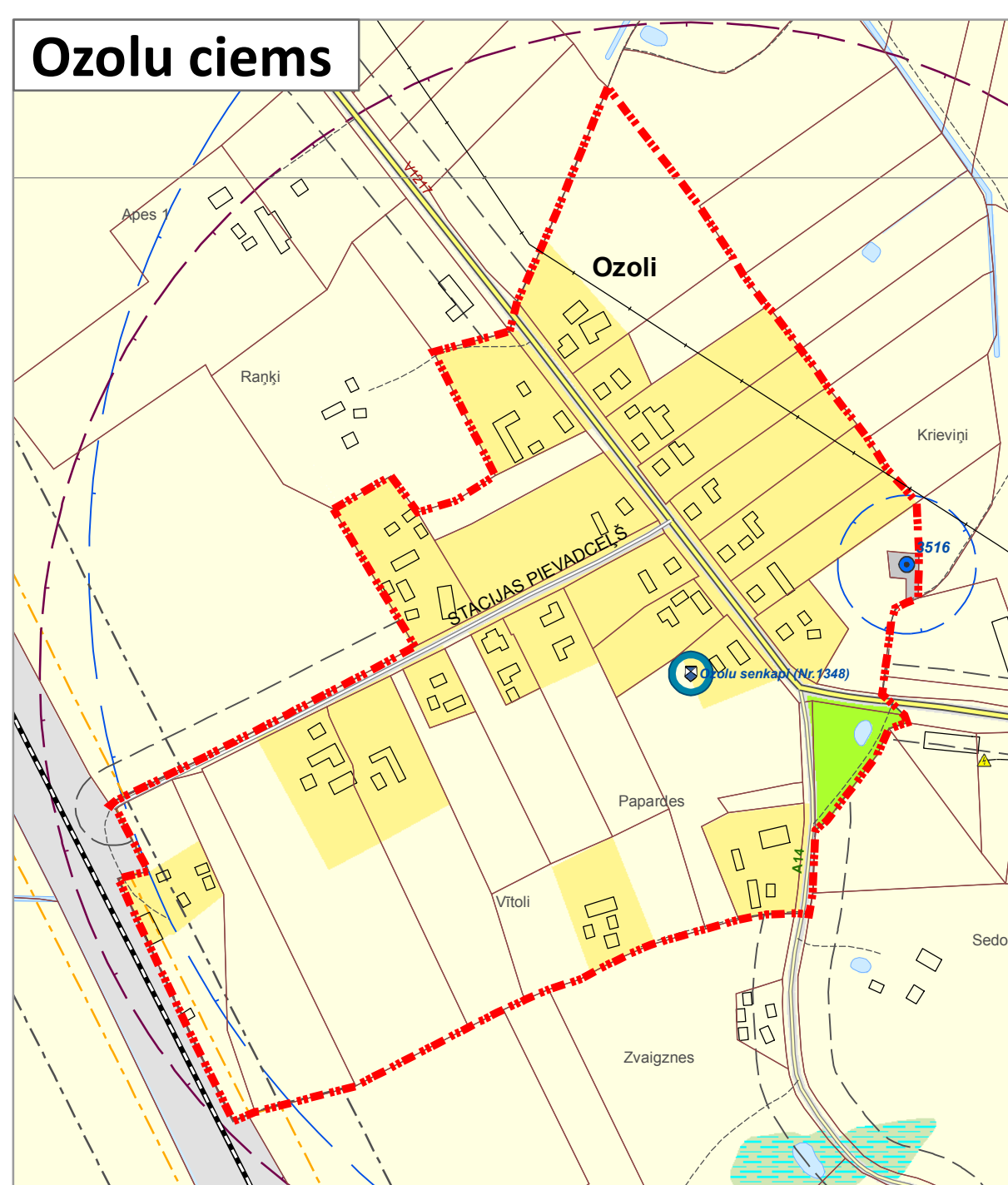
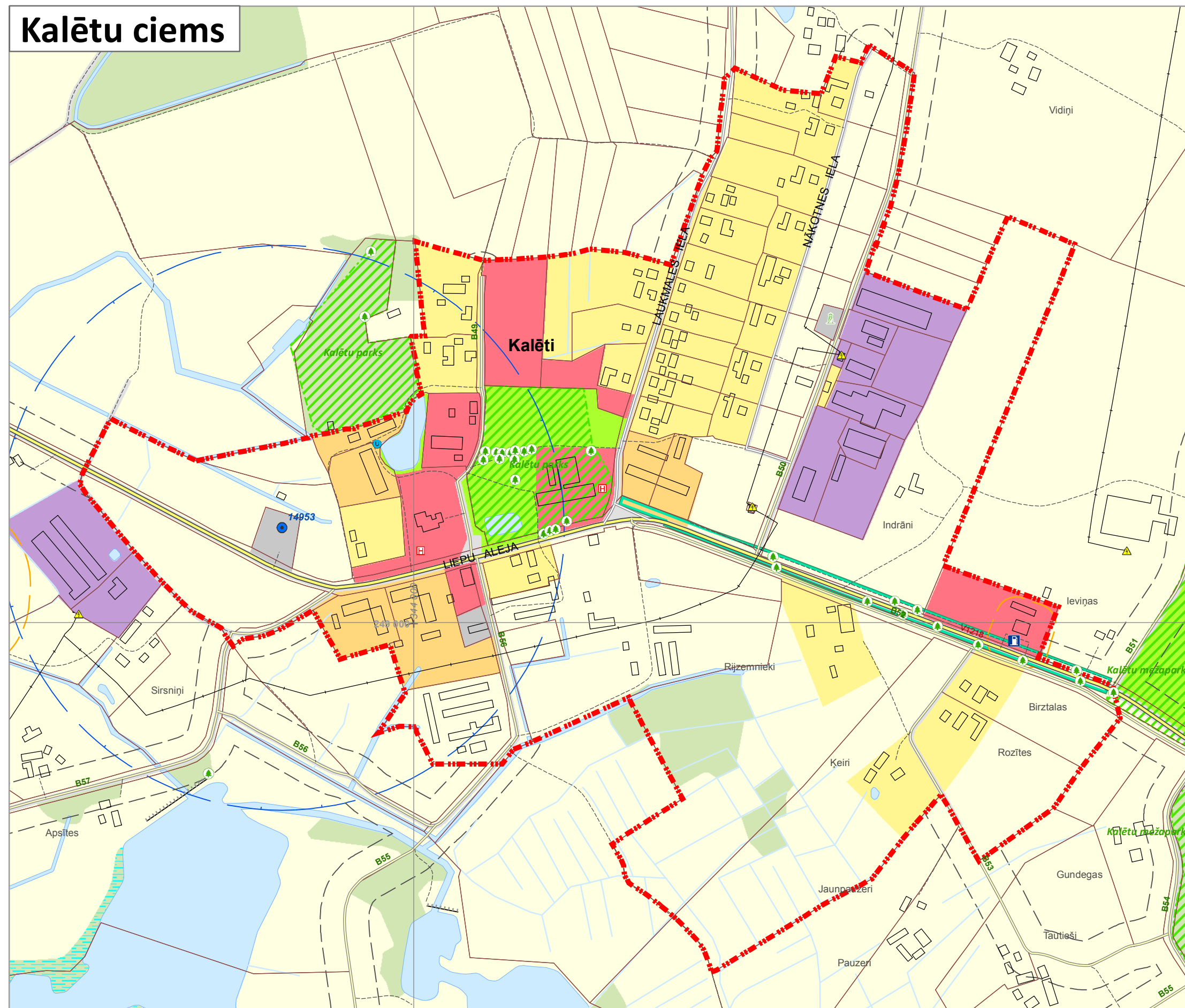
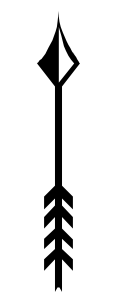


Priekules novada teritorijas plānojuma

2015.-2026. gadam grozījumi

Kalētu un Ozolu ciema teritorijas funkcionālais zonējums

Redakcija 4.1.



Teritorijas funkcionālais zonējums:

- Savrupmāju apbūves teritorija (DzS)
- Mazstāvu dzīvojamās apbūves teritorija (DzM)
- Daudzstāvu dzīvojamās apbūves teritorija (DzD)
- Publiskās apbūves teritorija (P)
- Jauktas centra apbūves teritorija (JC)
- Rūpnieciskās apbūves teritorija (R, R1)
- Transporta infrastruktūras teritorija (TR)
- Tehniskās apbūves teritorija (TA)
- Dabas un apstādījumu teritorija (DA, DA1)
- Mežu teritorija (M)
- Lauksaimniecības teritorija (L)
- Ūdeņu teritorija (Ū)
- Indeksēto zonu papildus simbolizācija

Vienotie apzīmējumi:

Inženiertehniskās apgādes tīkli un objekti:

- 110kV elektrolīnija
- 20kV elektrolīnija
- Elektroapgādes stacija
- Transformators
- Centralizēta ūdens ņemšanas vieta
- Centralizēta notekūdeņu attīrīšanas iekārta
- Ugunsdzēsības ūdens ņemšanas vieta
- Hidrants
- Aizsargdambis
- Mobilo sakaru tornis
- Ugunsdzēsēju depo
- Katlu māja
- Valsts nozīmes ģeodēziskā tīkla punkts ar nosaukumu
- Valsts nozīmes ūdensnotekas


Satiksmes infrastruktūra:

- Valsts reģionālais autoceļš
- Valsts vietējais autoceļš
- Pašvaldības autoceļš
- Pašvaldības iela
- Cits ceļš
- Dzelzceļš
- Dzelzceļa pārbrauktuve
- Tilts mērogā
- Tilts nemērogā
- DUS

Aizsargājamās dabas teritorijas un kultūrvēsturiskie pieminekļi:

- Aizsargājamais koks (dižkoks)
- Valsts aizsargājamā kultūras pieminekļa teritorija
- Aizsargājamā dendroloģiskā stādījuma "Kalētu parks", "Kalētu mežaparks" un "Krotes parks" teritorija
- Dižakmens
- Aizsargājamās alejas "Kalētu liepu aleja" teritorija

PIEZĪMES:
 1. Izmantota topogrāfiskā karte mērogā 1:10 000, ©Latvijas Ģeotelpiskās informācijas aģentūra, 2018.gads.
 2. Izmantots Latvijas Ģeotelpiskās informācijas aģentūras ortofoto, 2016.gads.
 3. Izmantoti Valsts zemes dienesta kadastra informācijas dati.
 4. Izmantoti dati par aizsargājamām dabas teritorijām un objektiem, © Dabas aizsardzības pārvalde, 2021.gads.
 5. Karte sagatavota Latvijas ģeodēziskā koordinātu sistēmā LKS-92 TM, kilometru tīkls 1x1 km.
 6. Kartē attēlotas aizsargjoslas ar platumu virs 10 metriem.
 Aizsargjoslas, kas nav attēlotas kartē, noteiktas Aizsargjoslu likumā.



Mērogs 1: 5 000
 Mēroga noteiktība 1: 10 000

Aizsargjoslas:

- Virszemes ūdensobjektu vides un dabas resursu aizsardzības aizsargjoslas teritorija
- Vides un dabas resursu ķīmiskās aizsargjoslas teritorija ap pazemes ūdens ņemšanas vietu
- Vides un dabas resursu bakterioloģiskās aizsargjoslas teritorija ap pazemes ūdens ņemšanas vietu
- Vides un dabas resursu aizsardzības aizsargjoslas (aizsardzības zonas) teritorija ap kultūras pieminekli
- Eksploatācijas aizsargjoslas teritorija gar autoceļu
- Eksploatācijas aizsargjoslas teritorija gar dzelzceļu
- Eksploatācijas aizsargjoslas teritorija ap elektriskajiem tīkliem
- Sanitārās aizsargjoslas teritorija ap notekūdeņu attīrīšanas ietaisi
- Sanitārās aizsargjoslas teritorija ap kapsētu
- Drošības aizsargjoslas teritorija ap naftas produktu un bīstamu ķīmisko vielu atrašanās vietām

Robežas:

- Zemes īpašuma robeža (kadastrs)
- Ciema robeža
- Priekules pilsētas robeža
- Pagasta robeža

Citi apzīmējumi:

- Purvs
- Ēka un būve
- Stīga
- Krasta līnija
- Kapsēta

| | | | |
|--|---------------------------------|--|--------------------------|
| PROJEKTA NOSAUKUMS Priekules novada teritorijas plānojuma 2015.-2026. gadam grozījumi | | KARTES NOSAUKUMS Kalētu un Ozolu ciema teritorijas funkcionālais zonējums | |
| PASŪTĪTĀJS Dienvidkurzemes novada pašvaldība (Priekules novada pašvaldības saistību un tiesību pārņemēja) Lielā iela 76, Grobiņa, Dienvidkurzemes nov., LV-3430 www.dkn.lv, pasts@dkn.lv | PROJ. IZSTR. VAD. U.Ržepicka | MĒROGS 1:10 000 | |
| IZSTRADĀTĀJS Baltkonsults +371 29455156 birojs@baltkonsults.lv | PROJEKTA VADĪTĀJA J.Gūža | DATUMS 11.02.2022. | |
| | | TERITORIJAS PLĀNOTĀJA I.Murziņa | KARTOGRAFĀS A.Straube |