

Priekules novada teritorijas plānojuma 2015.-2026. gadam grozījumi

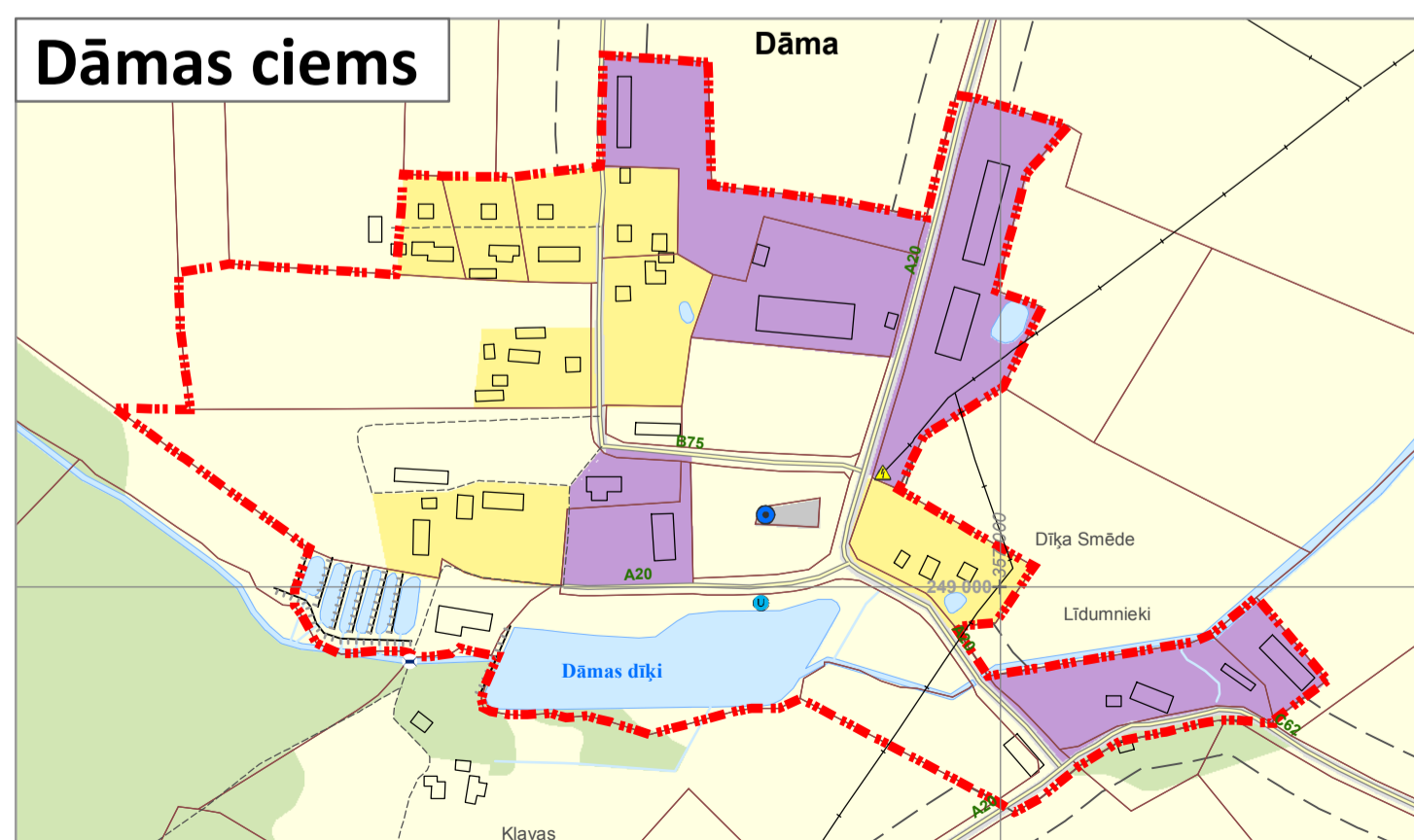
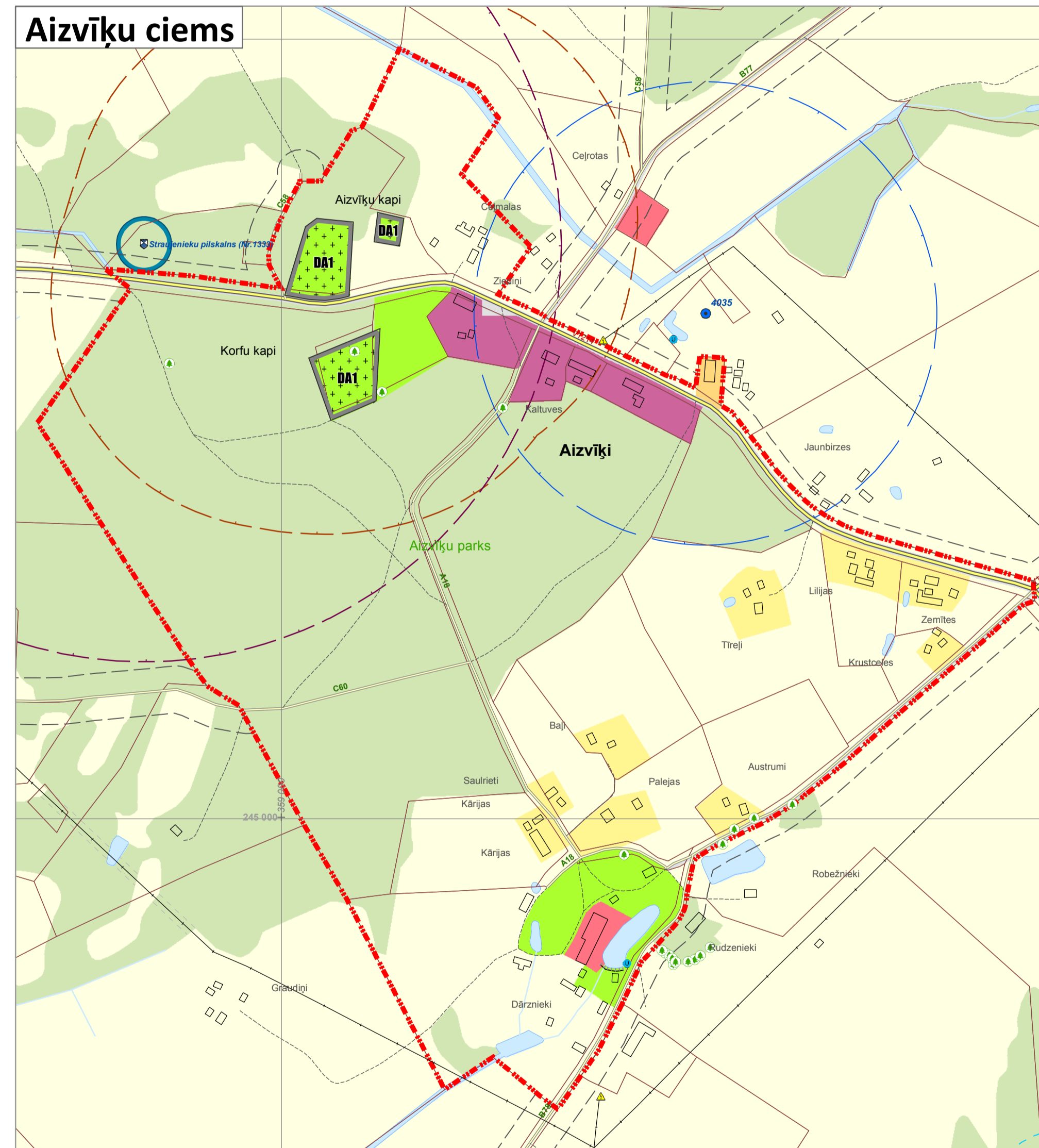
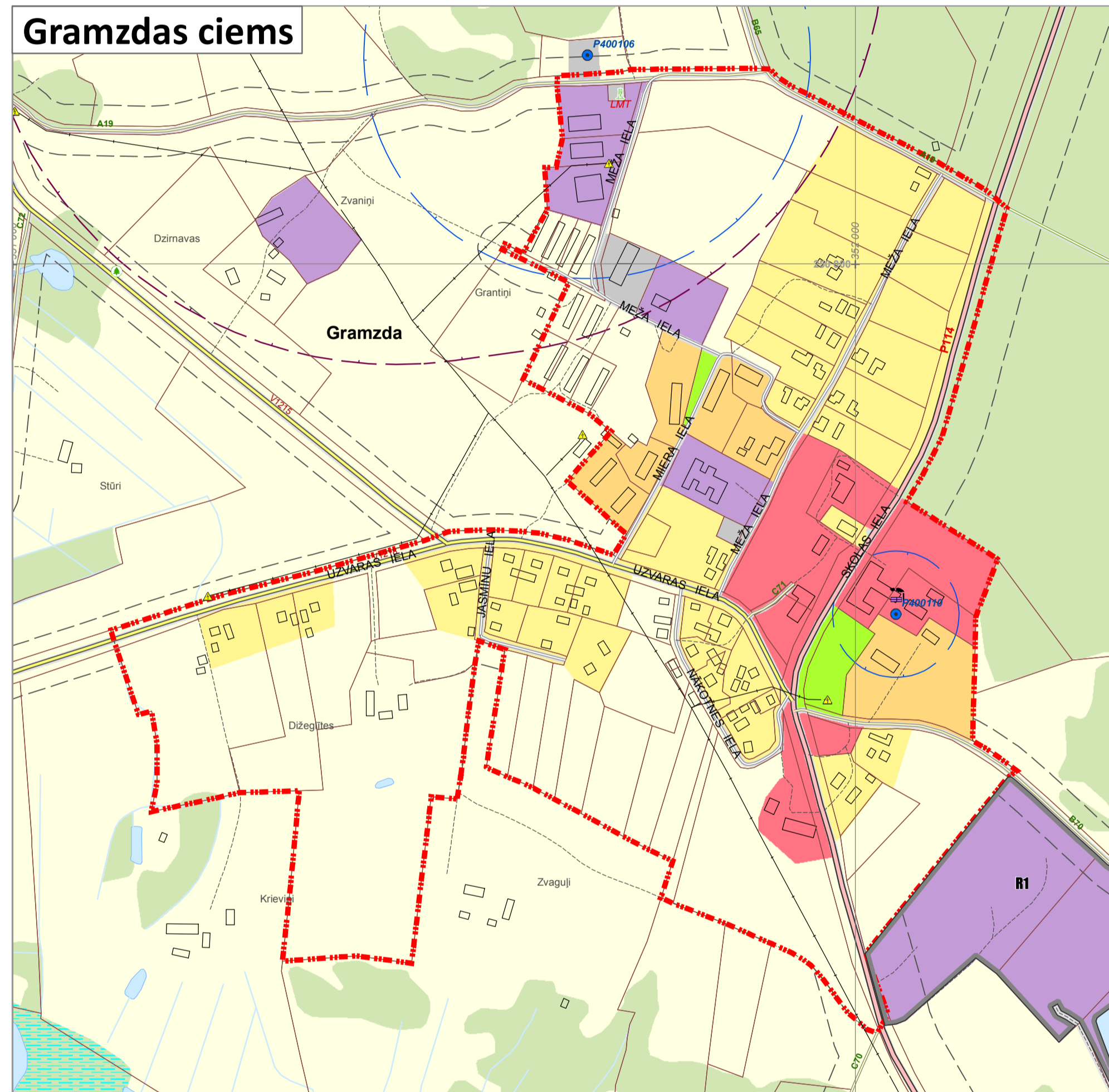
Aizvīķu, Dāmas un Gramzdas ciema teritorijas funkcionālais zonējums

Redakcija 4.1.



Vienotie apzīmējumi:

- Teritorijas funkcionālais zonējums:**
- Savrupmāju apbūves teritorija (DzS)
 - Mazstāvu dzīvojamās apbūves teritorija (DzM)
 - Daudzstāvu dzīvojamās apbūves teritorija (DzD)
 - Publiskās apbūves teritorija (P)
 - Jauktas centra apbūves teritorija (JC)
 - Rūpnieciskās apbūves teritorija (R, R1)
 - Transporta infrastruktūras teritorija (TR)
 - Tehniskās apbūves teritorija (TA)
 - Dabas un apstādījumu teritorija (DA, DA1)
 - Mežu teritorija (M)
 - Lauksaimniecības teritorija (L)
 - Ūdeņu teritorija (Ū)
 - Indeksēto zonu papildus simbolizācija



Inženiertehniskās apgādes tīkli un objekti:

- 110kV elektrolinija
- 20kV elektrolinija
- Elektroapakstacija
- Transformators
- Centralizēta ūdens ņemšanas vieta
- Centralizētā notekūdeņu attīrīšanas iekārta
- Ugunsdzēsības ūdens ņemšanas vieta
- Hidrants
- Aizsargdambis
- Mobilo sakaru tornis
- Ugunsdzēsēju depo
- Katlu māja
- Valsts nozīmes ģeodēziskā tīkla punkts ar nosaukumu
- Valsts nozīmes ūdensnotekas

Satiksmes infrastruktūra:

- Valsts reģionālais autoceļš
- Valsts vietējais autoceļš
- Pašvaldības autoceļš
- Pašvaldības iela
- Cits ceļš
- Dzelzceļš
- Dzelzceļa pārbrauktuve
- Tilts mērogā
- Tilts nemērogā
- DUS

Aizsargājamās dabas teritorijas un kultūrvēsturiskie pieminekļi:

- Aizsargājamais koks (dižkoks)
- Valsts aizsargājama kultūras pieminekļa teritorija
- Dižakmens
- Aizsargājama dendroloģiskā stādījuma "Kalētu parks", "Kalētu mežaparks" un "Krotas parks" teritorija
- Aizsargājamas alejas "Kalētu liepu aleja" teritorija

Aizsargjoslas:

- Virszemes ūdensobjektu vides un dabas resursu aizsardzības aizsargjoslas teritorija
- Vides un dabas resursu ķīmiskās aizsargjoslas teritorija ap pazemes ūdens ņemšanas vietu
- Vides un dabas resursu bakterioloģiskās aizsargjoslas teritorija ap pazemes ūdens ņemšanas vietu
- Vides un dabas resursu aizsardzības aizsargjoslas (aizsardzības zonas) teritorija ap kultūras pieminekli
- Eksploatācijas aizsargjoslas teritorija gar autoceļu
- Eksploatācijas aizsargjoslas teritorija gar dzelzceļu
- Eksploatācijas aizsargjoslas teritorija ap elektriskajiem tīkliem
- Sanitārās aizsargjoslas teritorija ap notekūdeņu attīrīšanas ietaisi
- Sanitārās aizsargjoslas teritorija ap kapsētu
- Drošības aizsargjoslas teritorija ap naftas produktu un bīstamu ķīmisko vielu atrašanās vietām

Robežas:

- Zemes īpašuma robeža (kadastrs)
- Ciema robeža
- Priekules pilsētas robeža
- Pagasta robeža

Citi apzīmējumi:

- Purvs
- Ēka un būve
- Stīga
- Krasta līnija
- Kapsēta

PIEZĪMES:
 1. Izmantota topogrāfiskā karte mērogā 1 : 10 000, ©Latvijas Ģeotelpiskās informācijas aģentūra, 2018. gads.
 2. Izmantoti Latvijas Ģeotelpiskās informācijas aģentūras ortofoto, 2016. gads.
 3. Izmantoti Valsts zemes dienesta kadastra informācijas dati.
 4. Izmantoti dati par aizsargājamām dabas teritorijām un objektiem, © Dabas aizsardzības pārvalde, 2021. gads.
 5. Karte sagatavota Latvijas ģeodēziskā koordinātu sistēmā LKS-92 TM, kilometru tīkls 1x1 km.
 6. Kartē attēlotas aizsargjoslas ar platumu virs 10 metriem. Aizsargjoslas, kas nav attēlotas kartē, noteiktas Aizsargjoslu likumā.

Mērogs 1: 5 000
 Mēroga noteiktība 1: 10 000

PROJEKTA NOSAUKUMS Priekules novada teritorijas plānojuma 2015.-2026. gadam grozījumi	KARTES NOSAUKUMS Aizvīķu, Dāmas un Gramzdas ciema teritorijas funkcionālais zonējums	MĒROGS 1:10 000
PASŪTĪTĀIS Dienvidkurzemes novada pašvaldība (Priekules novada pašvaldības savienību un iesauktu pārņemšana) Lielā iela 76, Grobiņa, Dienvidkurzemes nov., LV-3430, www.dkn.lv, pasts@dkn.lv	PROJ. IZSTR. VAD. U. Ržepicka	DATUMS 11.02.2022.
IZSTRADĀTĀIS Baltkonsults +371 29455156 birojs@baltkonsults.lv	PROJEKTA VADĪTĀJA TERITORIJAS PLĀNOTĀJA KARTOGRĀFS J. Gūža I. Murziņa A. Straube	