


































10. pielikums

Risku kartes veidotas izmantojot *SunGis* civilās aizsardzības moduļa platformu.

[Karte - Liepājas Go GIS \(sungis.lv\)](#)

Piekļuves tiesības sniedz Pašvaldība.

Zemāk kartē izmantoto simbolu paskaidrojums:

Apzīmējums	Paskaidrojums	Apzīmējums	Paskaidrojums
	Zemestrīce		Finanšu pakalpojumu iestādes
	Nogruvums		Ķīmiskā rūpniecība
	Sausums		Bīstamo atkritumu uzglabāšana
	Karstuma vilnis		Industriālā teritorija
	Aukstuma vilnis		Atkritumu poligons
	Plūdi		Piesārņotā teritorija
	Stiprs lietus		Augstākās izglītības iestādes
	Sniega vētra		Skolas
	Pērkona negaiss		Elektroenerģijas ražošanas objekti
	Orkāns		Katlumājas un termoelektrocentrāles
	Stiprs vējš		Dabaszāzes objekti
	Cunami		Kodolenerģijas saimniecība
	Invāzija		Valdības objekti
	Lauksaimniecības objekti	MILITĀRAIS OBJEKTS	Militārie objekti
	Lauksaimniecības laboratorijas		Publiskās vietas
	Mājdzīvnieku ganāmpulki		Reliģiskie objekti
	Pārtikas preču noliktavas		Viesnīcas

	Fermas		Ēdnīcas
	Pārtikas ražošana		Slimnīcas
	Pārtikas mazumtirdzniecība		Vietas cilvēkiem ar īpašām vajadzībām
	Graudu uzglabāšana		Bērnudārzi
	Pansionāti		Telekomunikāciju infrastruktūra
	Telekomunikāciju tornis		Lidosta
	Tilts		Autoosta
	Prāmju terminālis		Helikoptera nolaišanās vieta
	Osta, ostas terminālis		Dzelzceļa stacija
	Ūdensapgādes infrastruktūra		Nozīmīgi vārsti
	Dambis		Notekūdeņu savākšanas vieta
	Pazemes ūdeņu ņemšanas vietas		Sūkņu stacijas
	VUGD		NMPD
	VRS		VP